

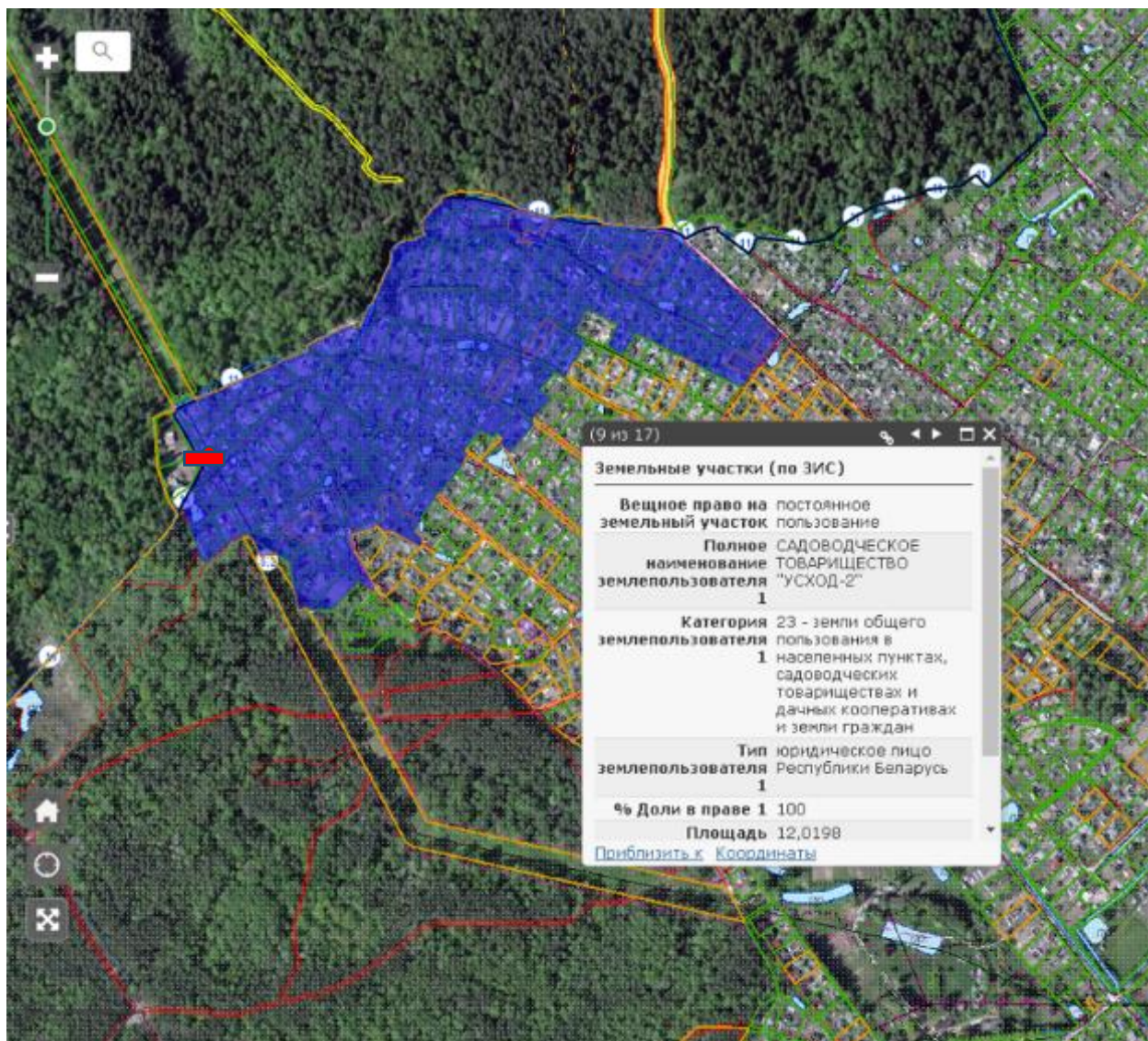
Приложение А1  
к Схеме обращения  
с коммунальными отходами  
для города Витебска


Карта-схема вывоза коммунальных отходов от садоводческих товариществ

Маршрутный график № 1

СТ «Усход-2» - Полигон ТКО

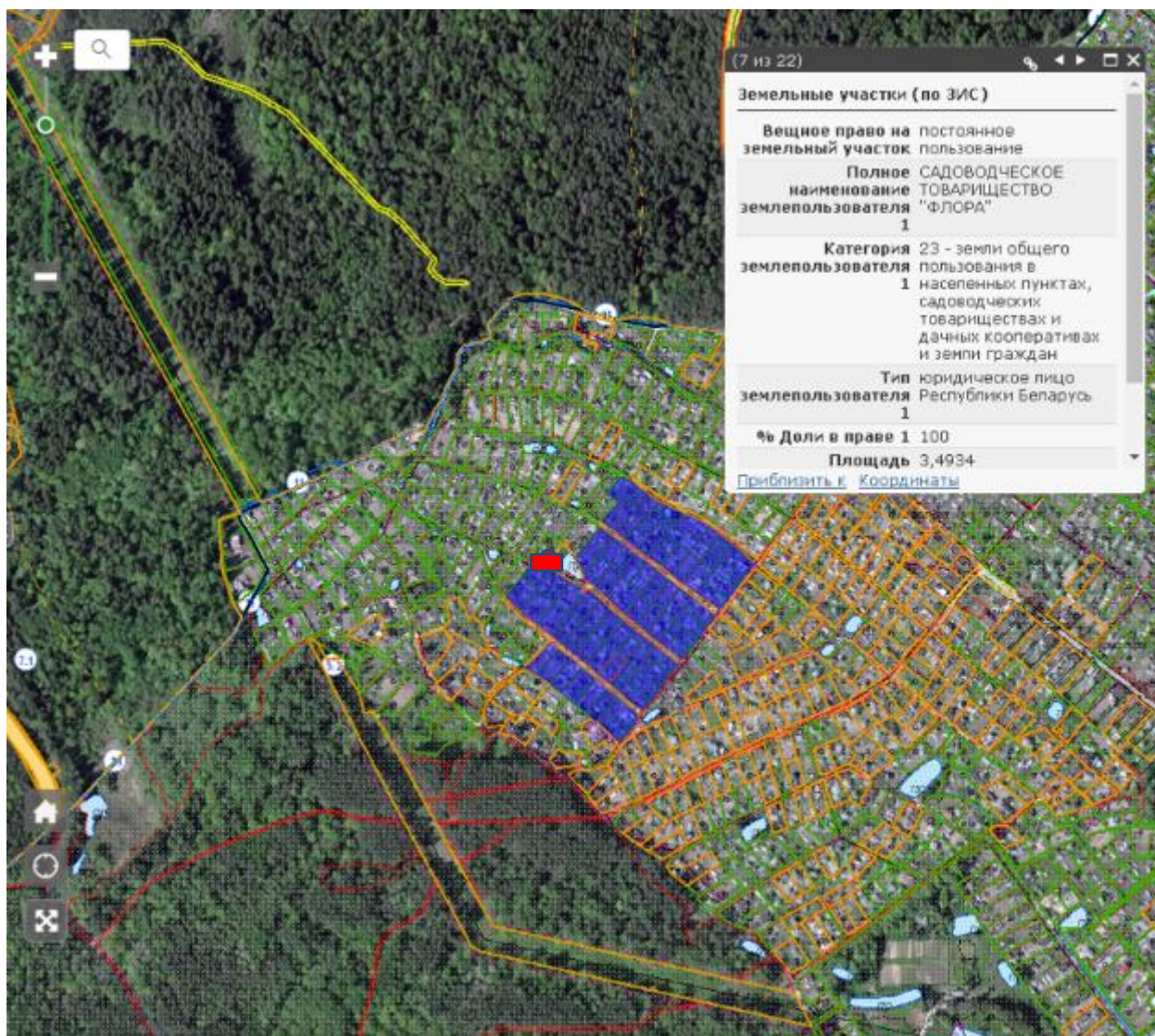
Карта-схема месторасположения СТ «Усход-2»




 - место установки большегрузного контейнера ( $11,6 \text{ м}^3 - 20 \text{ м}^3$ )  
(по согласованию с председателем СТ)

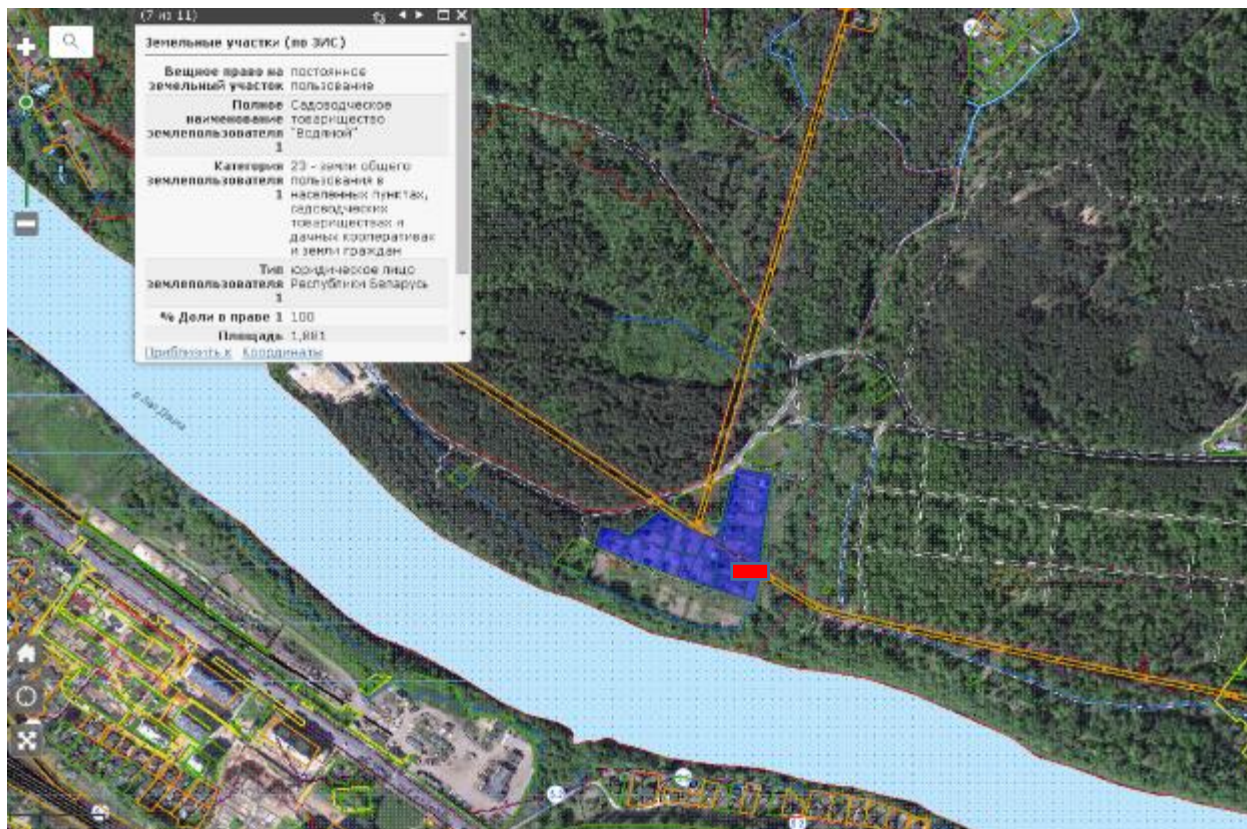



Маршрутный график № 2  
СТ «Флора» - Полигон ТКО  
Карта-схема месторасположения СТ «Флора»



 - место установки большегрузного контейнера ( $11,6 \text{ м}^3 - 20 \text{ м}^3$ )  
(по согласованию с председателем СТ)

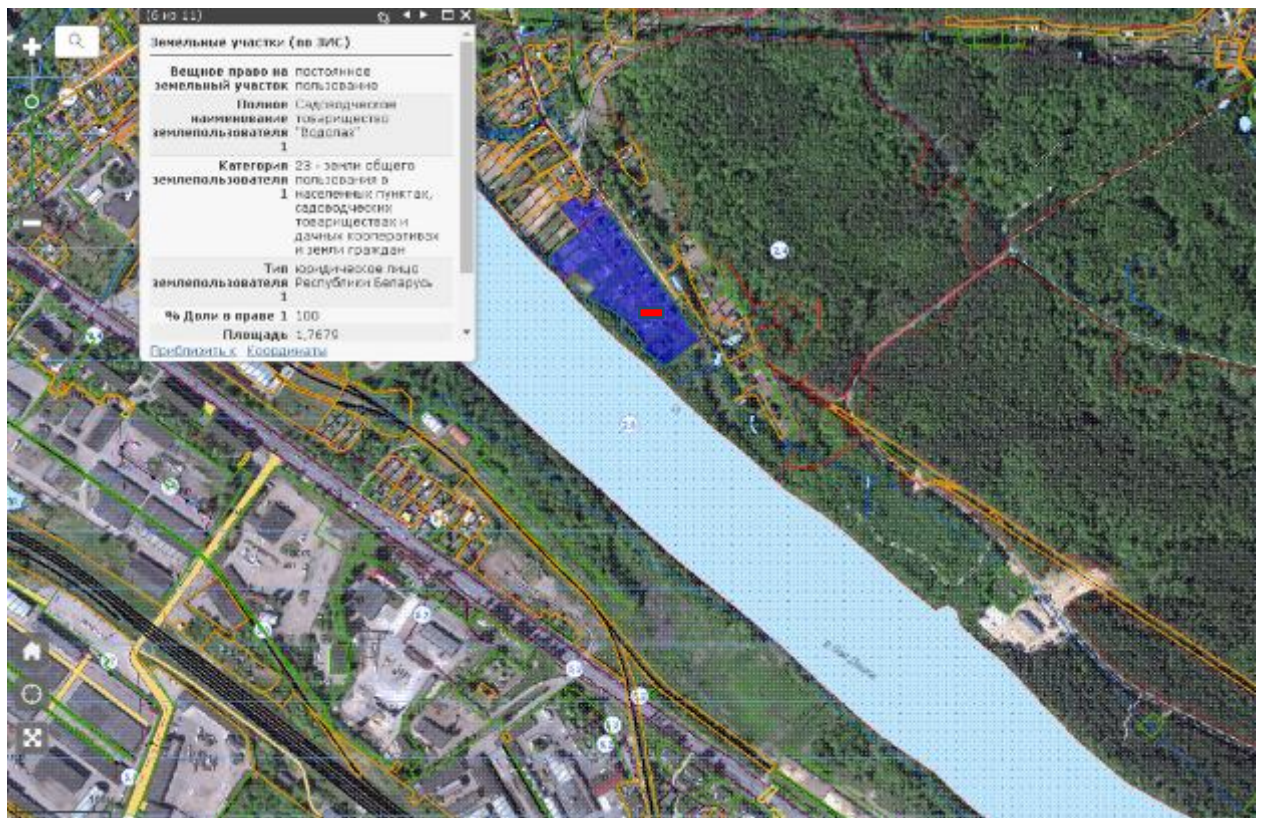
Маршрутный график № 3  
СТ «Водяной» - Полигон ТКО  
Карта-схема месторасположения СТ «Водяной»




 - место установки большегрузного контейнера ( $11,6 \text{ м}^3 - 20 \text{ м}^3$ )  
(по согласованию с председателем СТ)



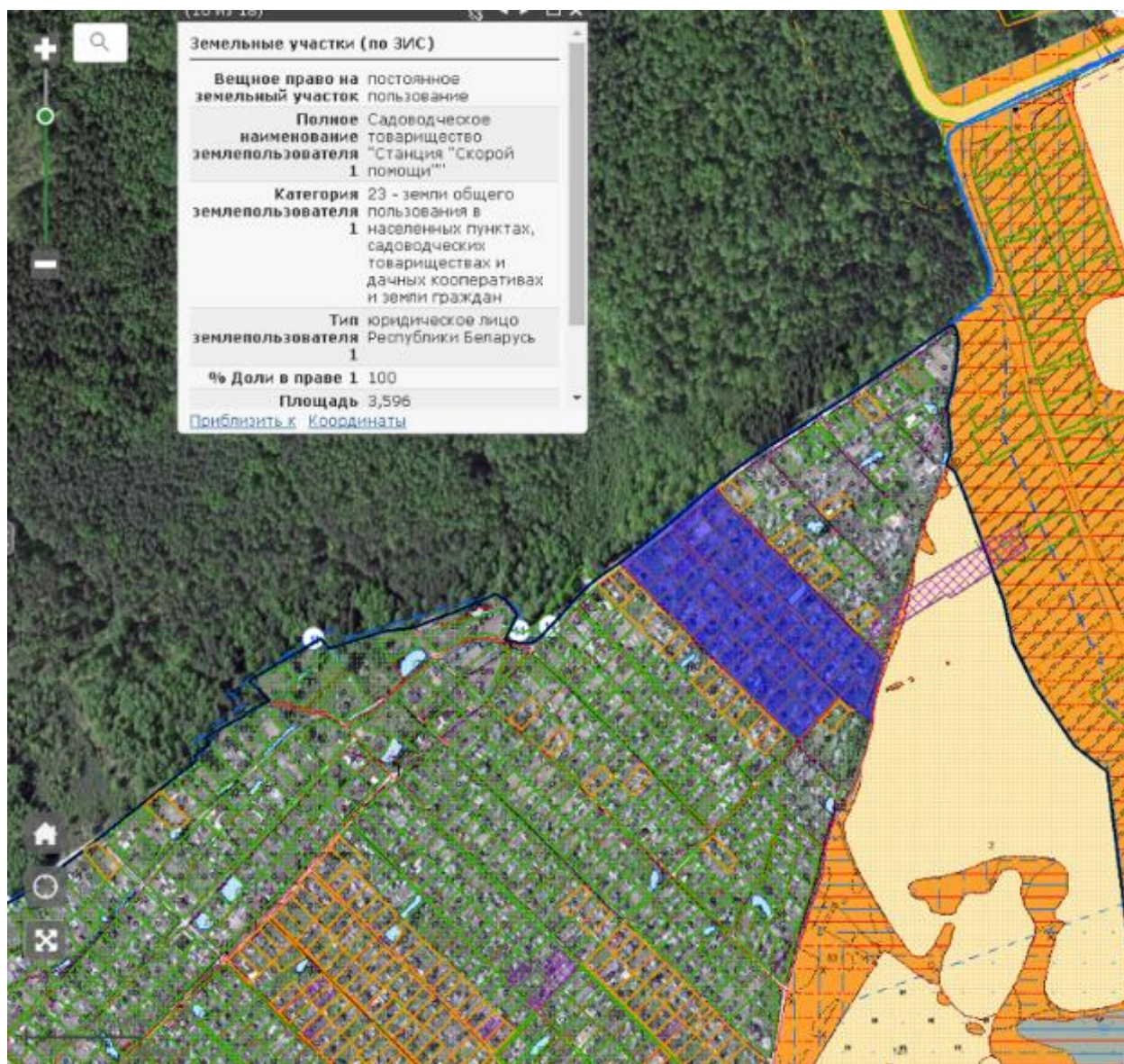
Маршрутный график № 4  
СТ «Водолаз» - Полигон ТКО  
Карта-схема месторасположения СТ «Водолаз»



-  - место установки большегрузного контейнера ( $11,6 \text{ м}^3 - 20 \text{ м}^3$ )  
(по согласованию с председателем СТ)



Маршрутный график № 36  
СТ «Станция «Скорой помощи» - Полигон ТКО  
Карта-схема месторасположения СТ «Станция «Скорой помощи»




СТ «Урожай», «Станция скорой помощи», «Витебскгражданпроект»  
заключили совместный договор.



Маршрутный график № 89  
СТ «Витебскгражданпроект» Октябрьского района - Полигон ТКО  
Карта-схема месторасположения СТ «Витебскгражданпроект» Октябрьского района

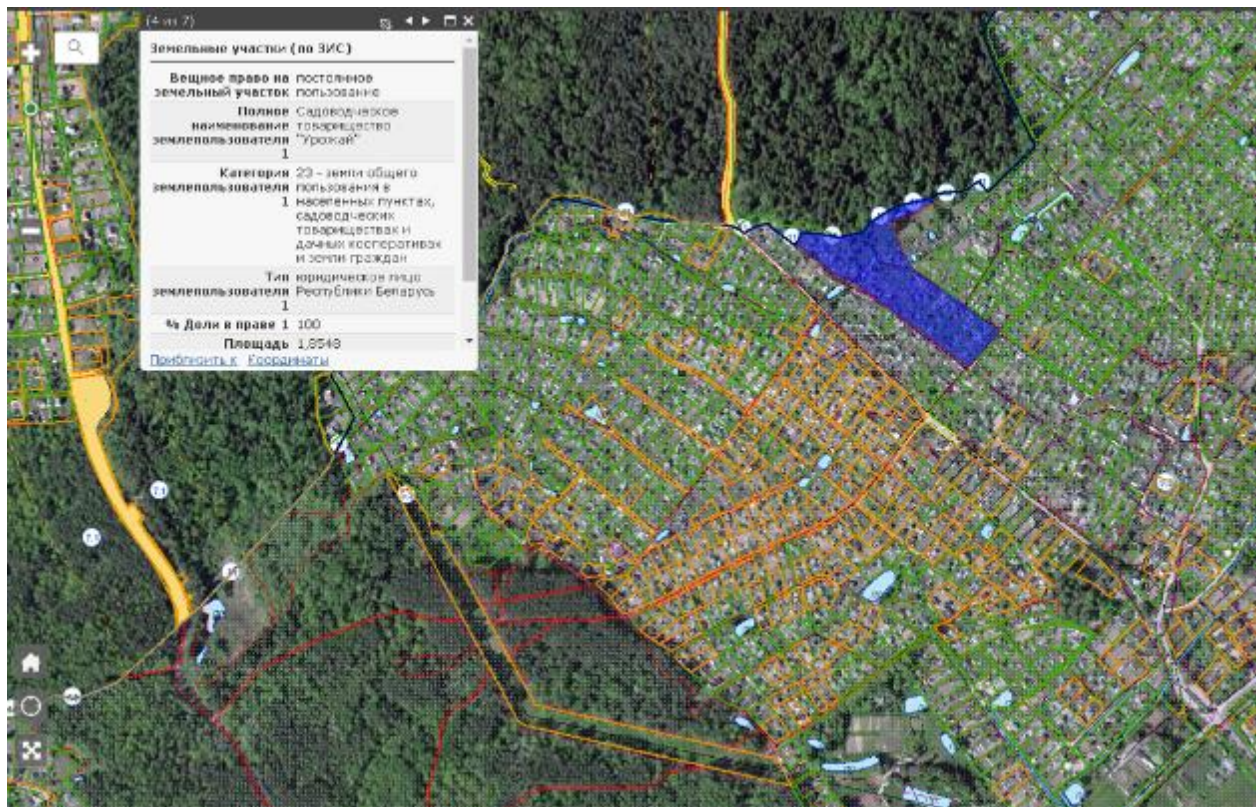


 - место установки большегрузного контейнера ( $11,6 \text{ м}^3 - 20 \text{ м}^3$ )  
(по согласованию с председателем СТ)

СТ «Урожай», «Станция скорой помощи», «Витебскгражданпроект» заключили совместный договор.



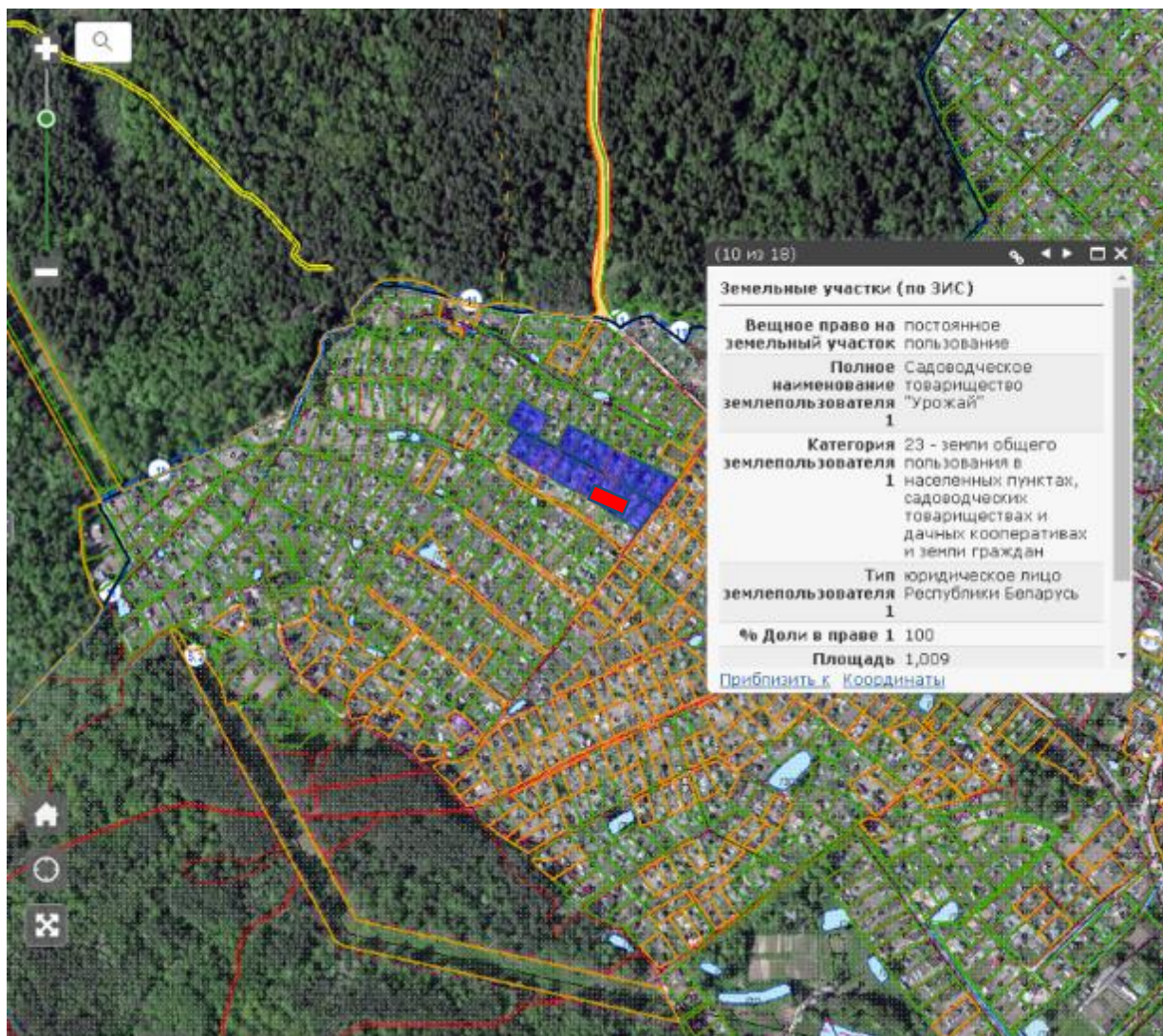
Маршрутный график № 6  
СТ «Урожай» - Полигон ТКО  
Карта-схема месторасположения СТ «Урожай-Улановичи»




СТ «Урожай», «Станция скорой помощи», «Витебскгражданпроект»  
заключили совместный договор



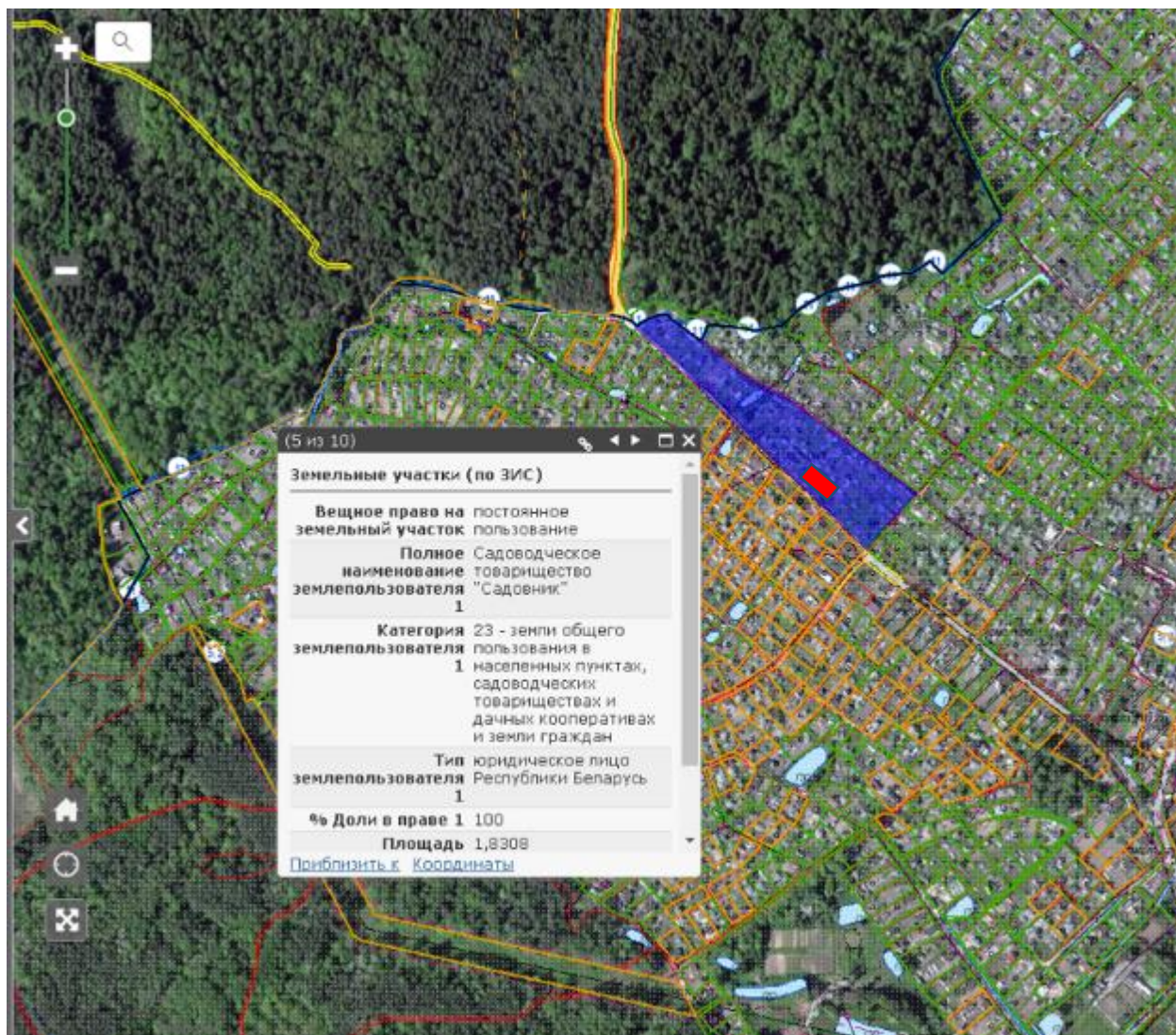
Маршрутный график № 5  
СТ «Урожай - Улановичи» - Полигон ТКО  
Карта-схема месторасположения СТ «Урожай»




 - место установки большегрузного контейнера ( $11,6 \text{ м}^3 - 20 \text{ м}^3$ )  
(по согласованию с председателем СТ)



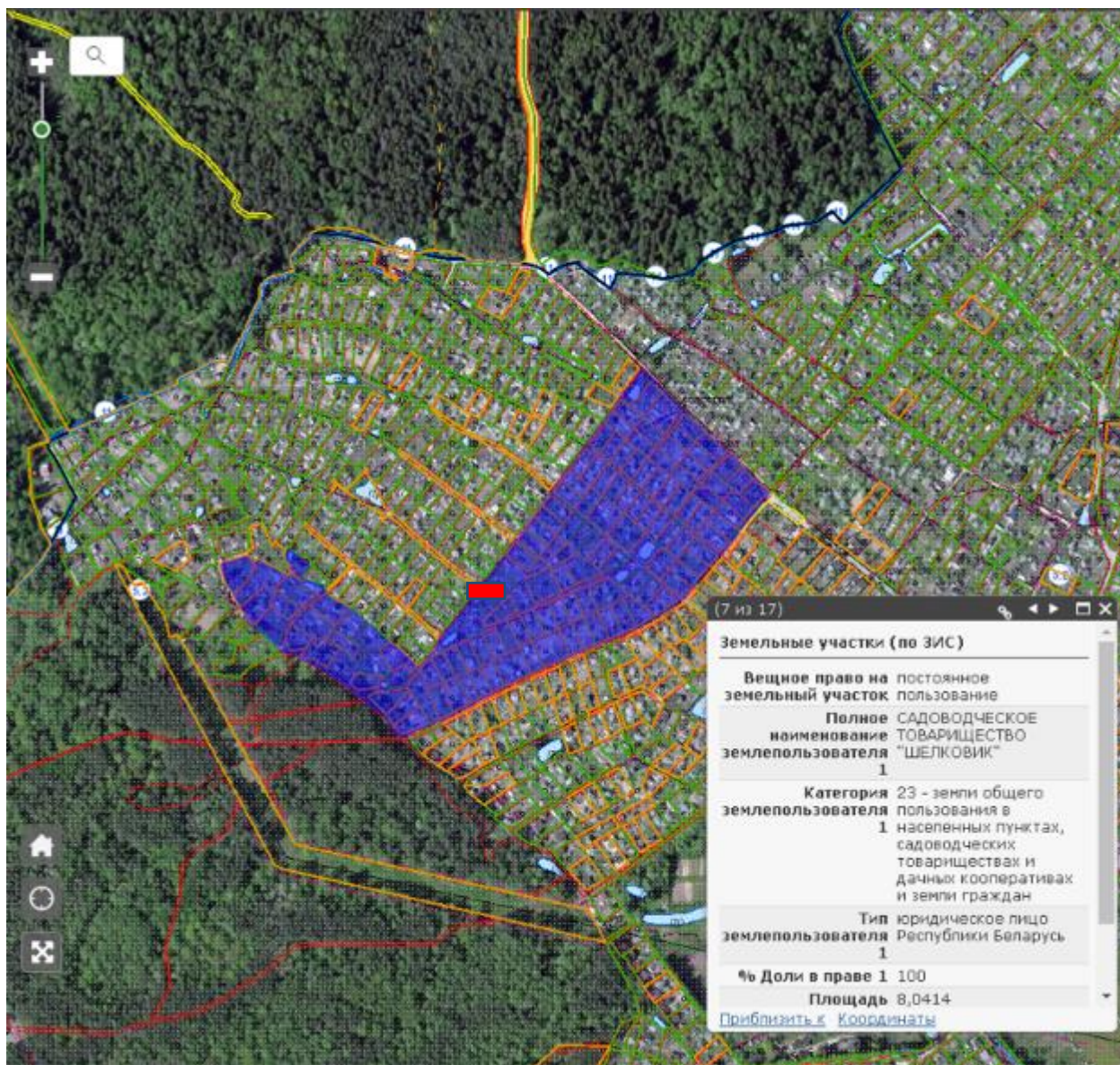
Маршрутный график № 7  
СТ «Садовник» - Полигон ТКО  
Карта-схема месторасположения СТ «Садовник»




 - место установки большегрузного контейнера ( $11,6 \text{ м}^3 - 20 \text{ м}^3$ )  
(по согласованию с председателем СТ)



Маршрутный график № 8  
СТ «Шелковик» - Полигон ТКО  
Карта-схема месторасположения СТ «Шелковик»




 - место установки большегрузного контейнера ( $11,6 \text{ м}^3 - 20 \text{ м}^3$ )  
(по согласованию с председателем СТ)



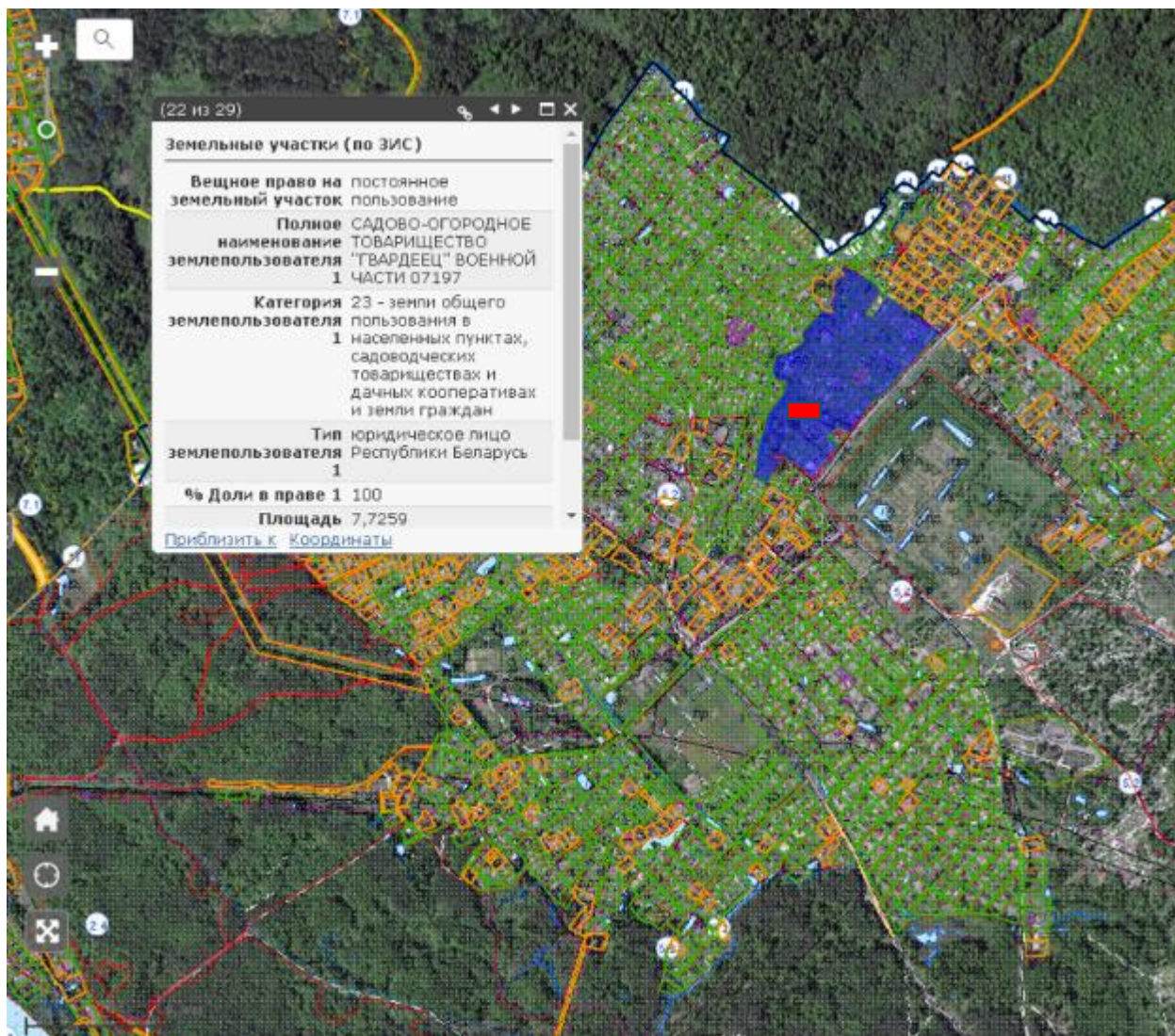
Маршрутный график № 9  
СТ «Виктория» - Полигон ТКО  
Карта-схема месторасположения СТ «Виктория»




 - место установки большегрузного контейнера ( $11,6 \text{ м}^3 - 20 \text{ м}^3$ )  
(по согласованию с председателем СТ)



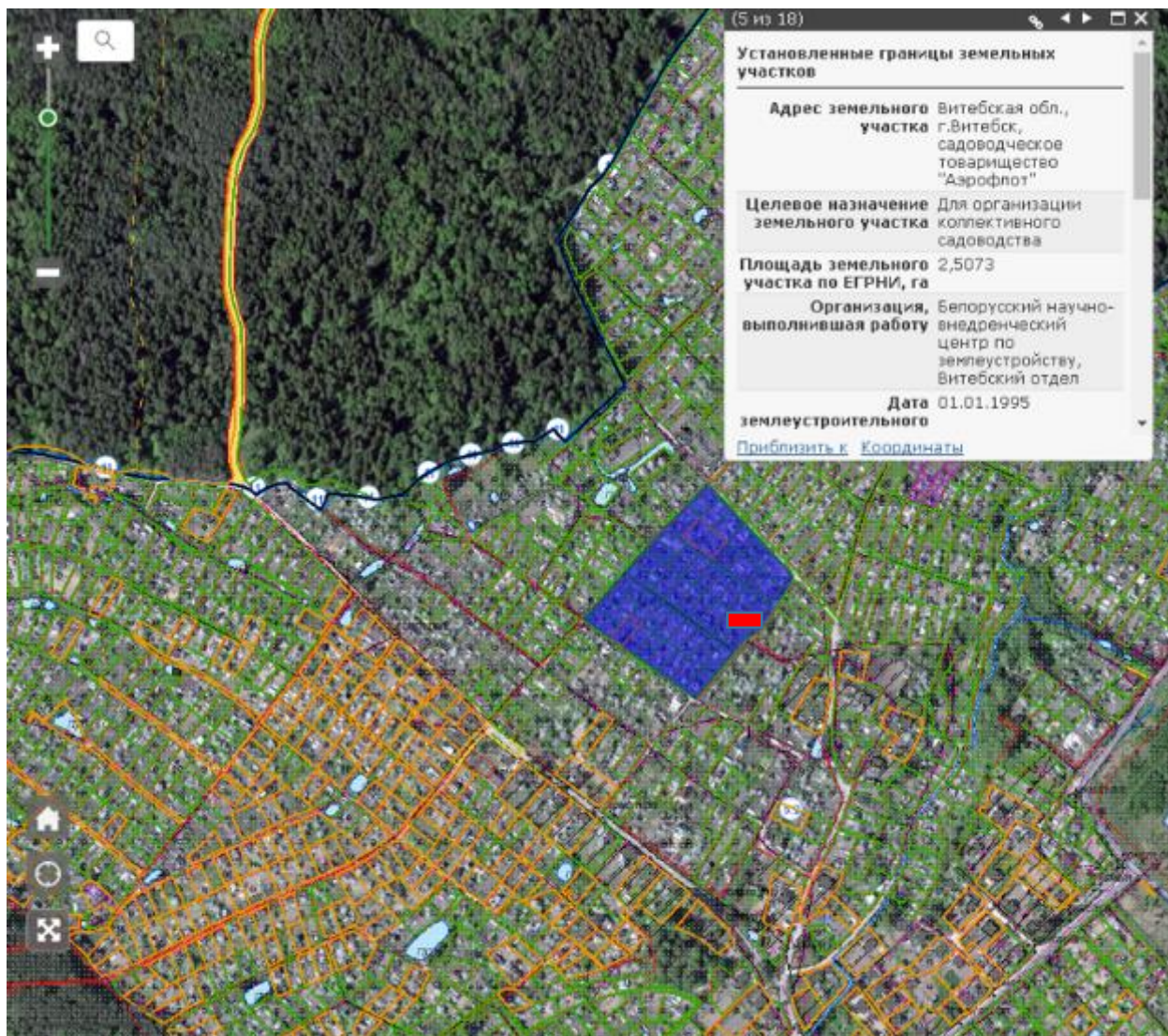
Маршрутный график № 10  
СТ «Гвардеец» Военной части 07197 - Полигон ТКО  
Карта-схема месторасположения СТ «Гвардеец» Военной части 07197




 - место установки большегрузного контейнера ( $11,6 \text{ м}^3 - 20 \text{ м}^3$ )  
(по согласованию с председателем СТ)



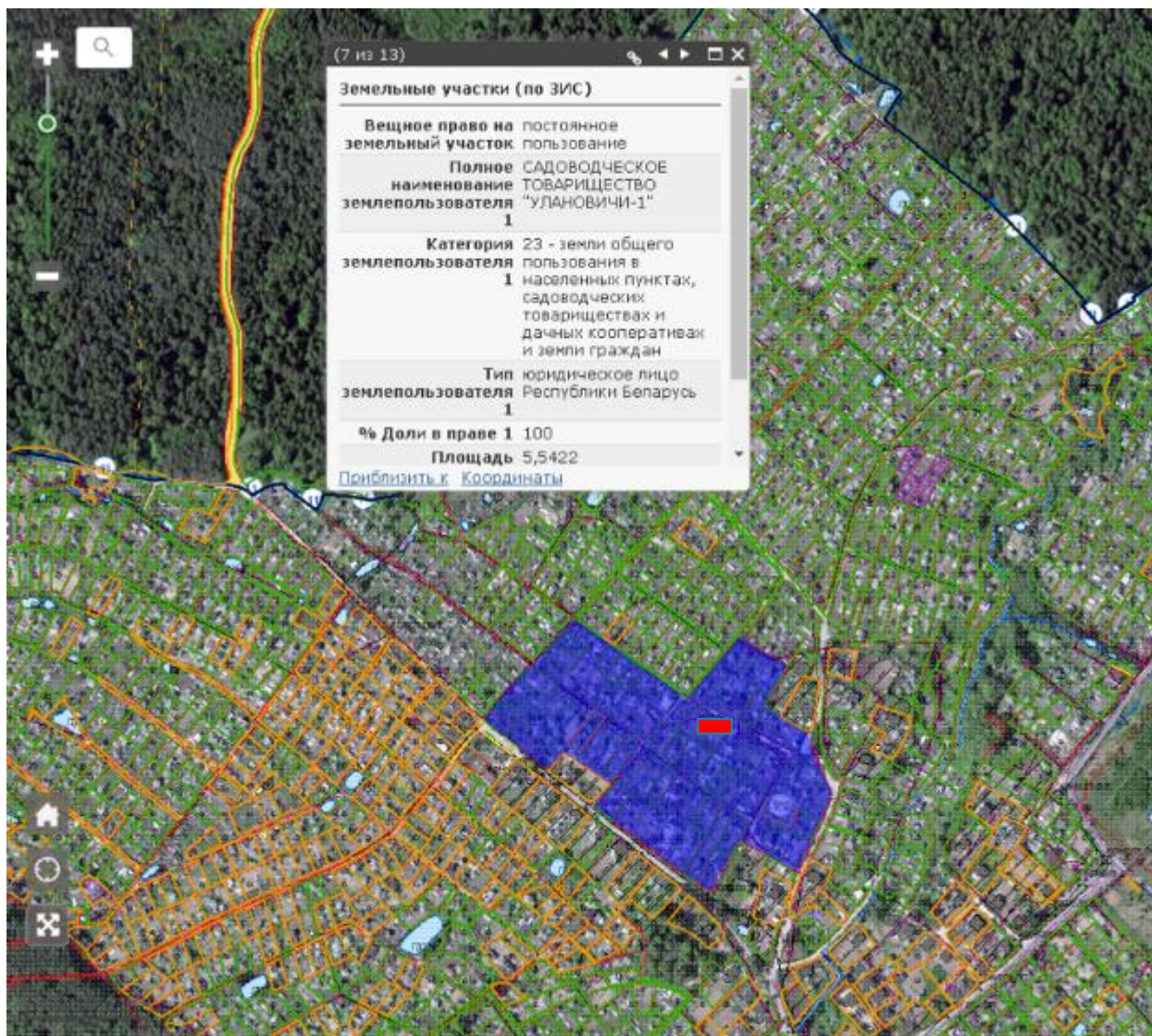
Маршрутный график № 11  
СТ «Аэрофлот» - Полигон ТКО  
Карта-схема месторасположения СТ «Аэрофлот»




 - место установки большегрузного контейнера ( $11,6 \text{ м}^3 - 20 \text{ м}^3$ )  
(по согласованию с председателем СТ)



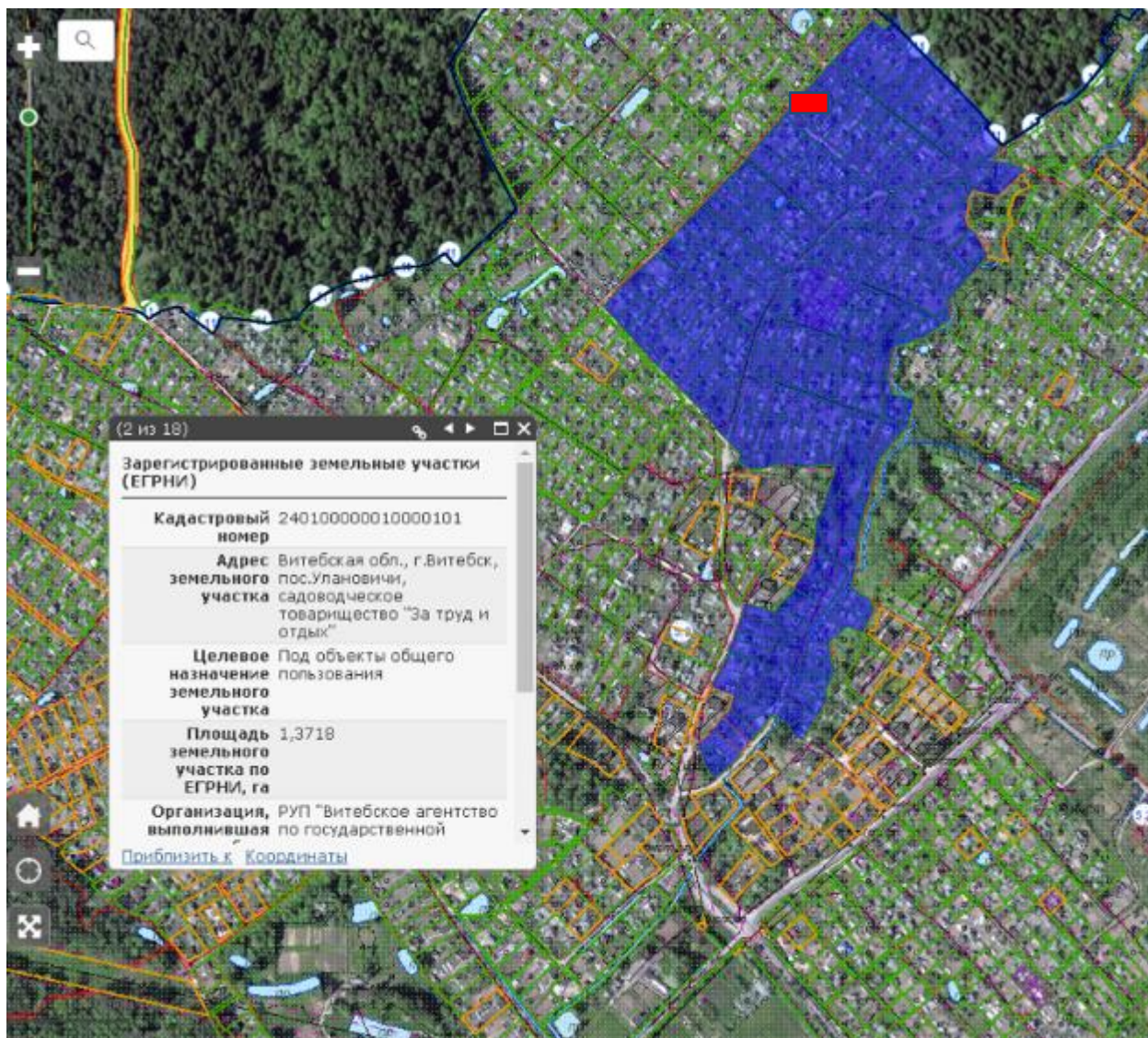
Маршрутный график № 12  
СТ «Улановичи-1» - Полигон ТКО  
Карта-схема месторасположения СТ «Улановичи-1»




 - место установки большегрузного контейнера ( $11,6 \text{ м}^3 - 20 \text{ м}^3$ )  
(по согласованию с председателем СТ)



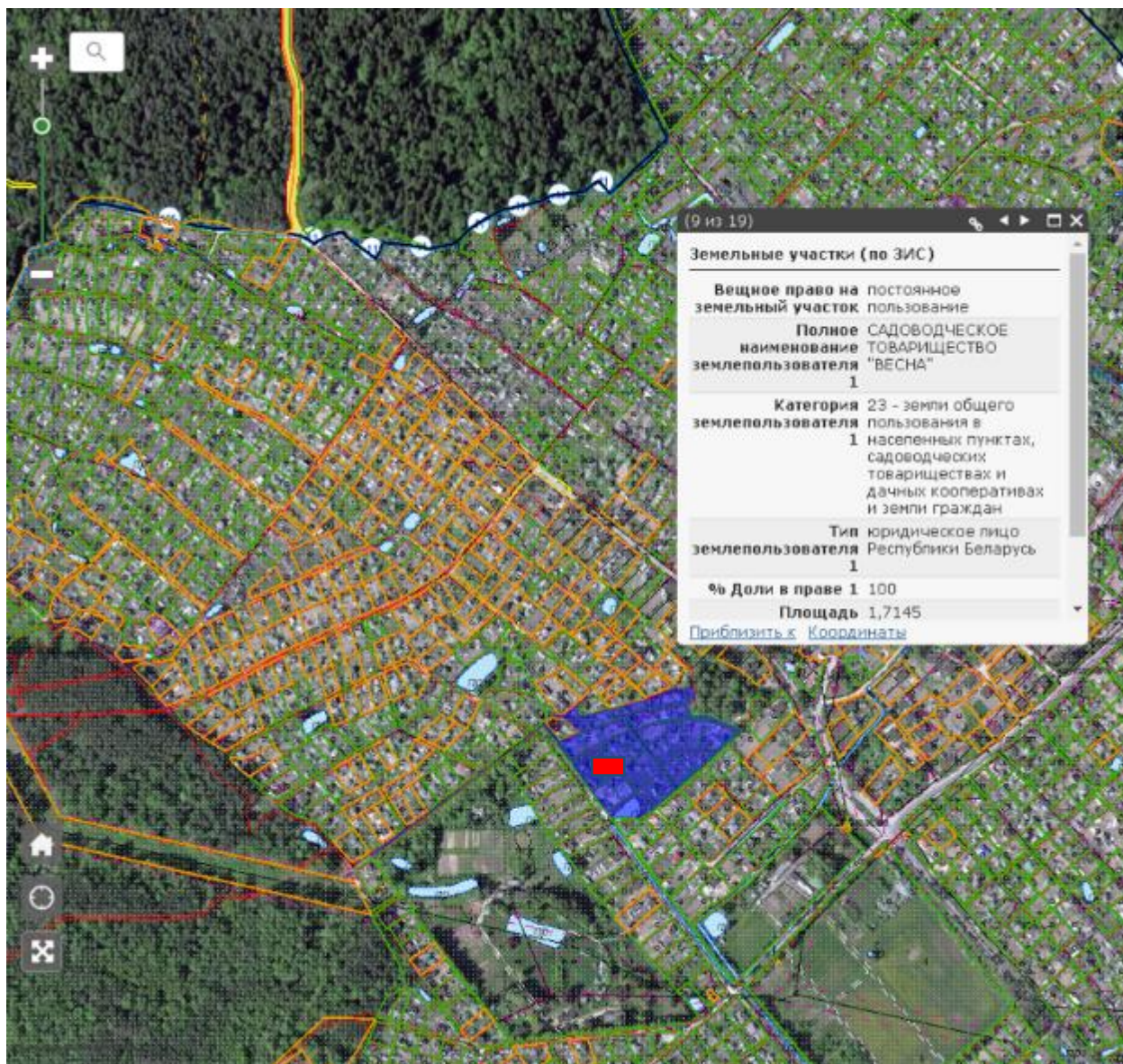
Маршрутный график № 13  
СТ «За труд и отдых» - Полигон ТКО  
Карта-схема месторасположения СТ «За труд и отдых»




 - место установки большегрузного контейнера ( $11,6 \text{ м}^3 - 20 \text{ м}^3$ )  
(по согласованию с председателем СТ)



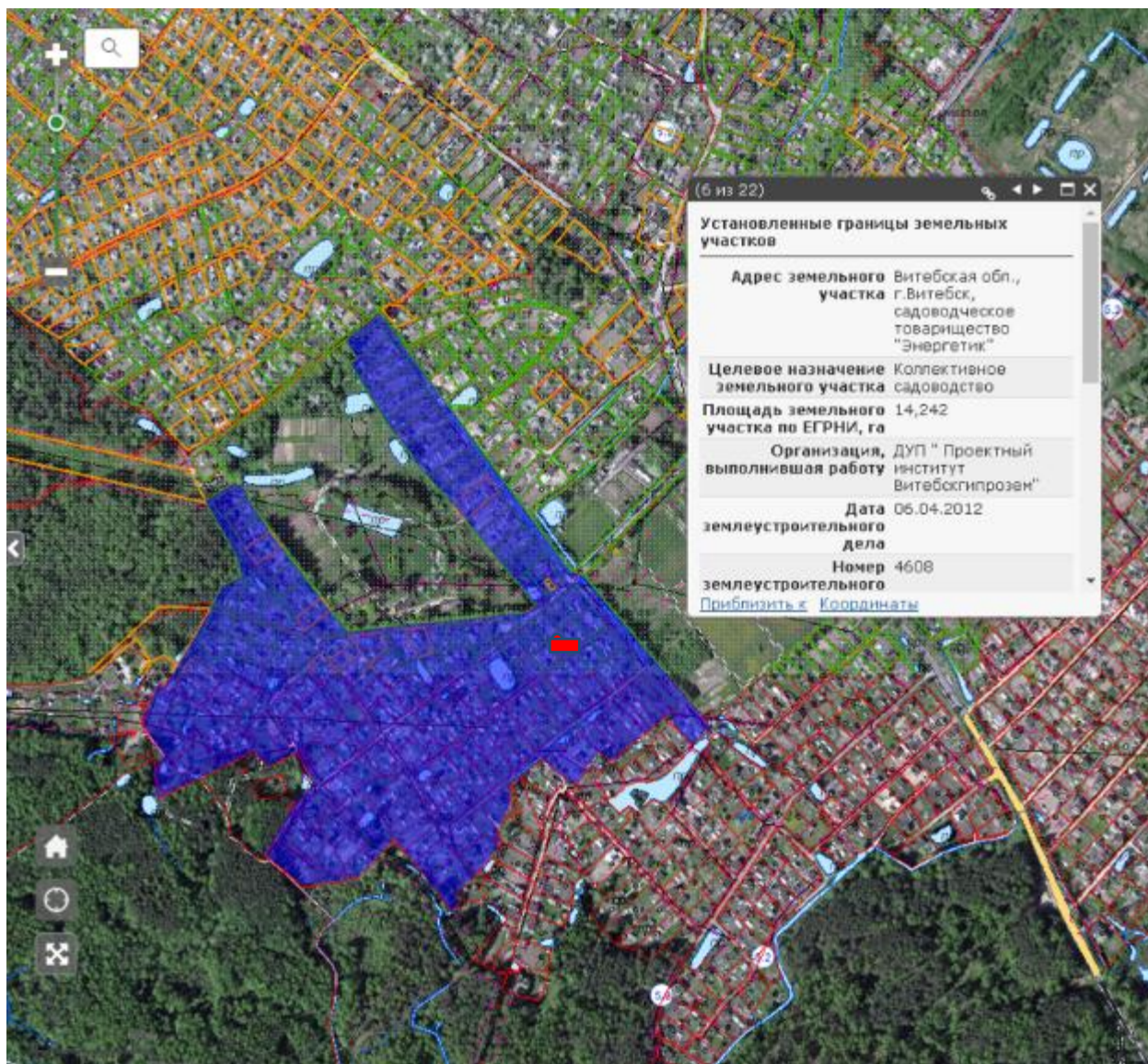
Маршрутный график № 14  
СТ «Весна» - Полигон ТКО  
Карта-схема месторасположения СТ «Весна»




-  - место установки большегрузного контейнера ( $11,6 \text{ м}^3 - 20 \text{ м}^3$ )  
(по согласованию с председателем СТ)



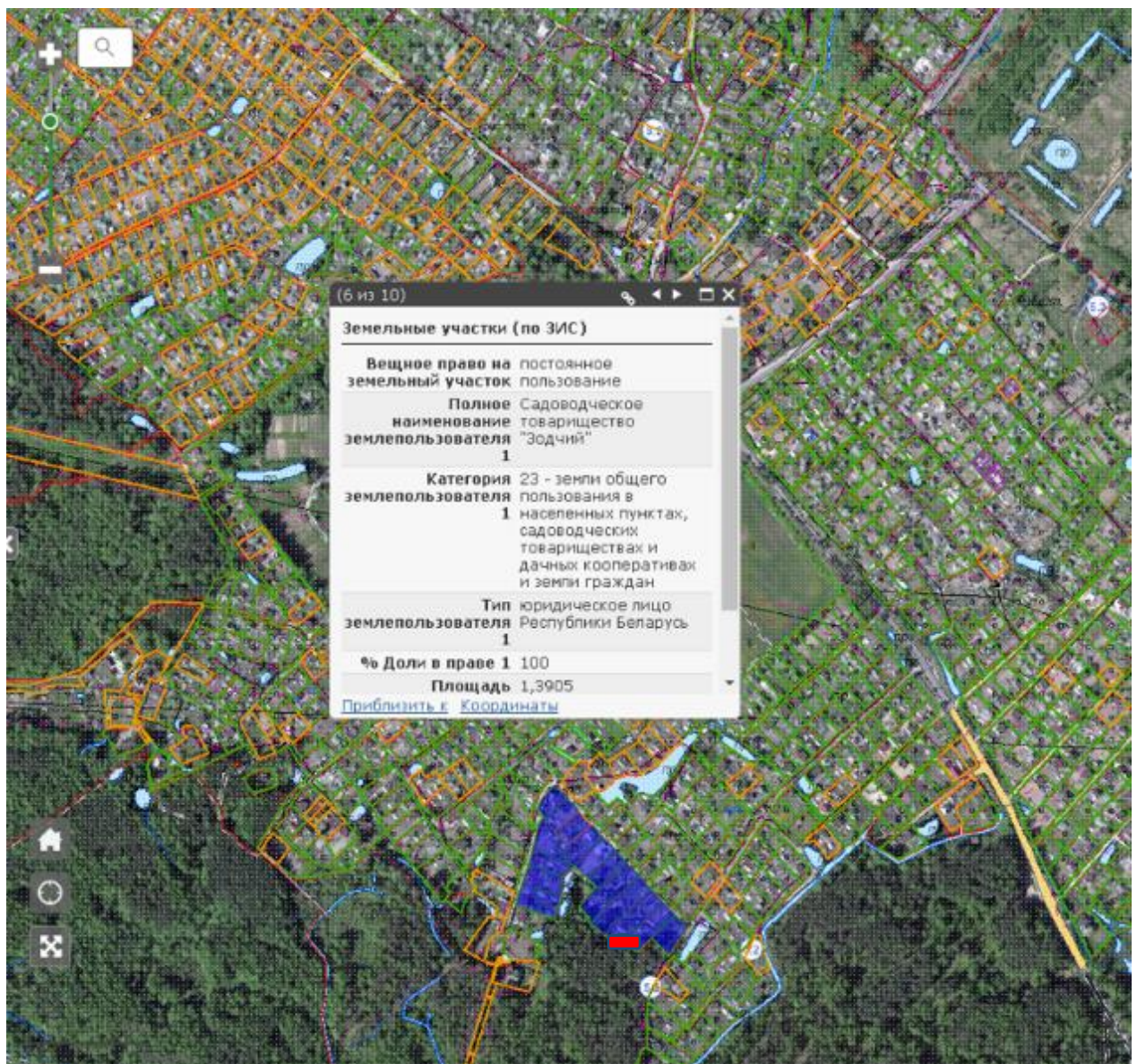
Маршрутный график № 15  
СТ «Энергетик» - Полигон ТКО  
Карта-схема месторасположения СТ «Энергетик»



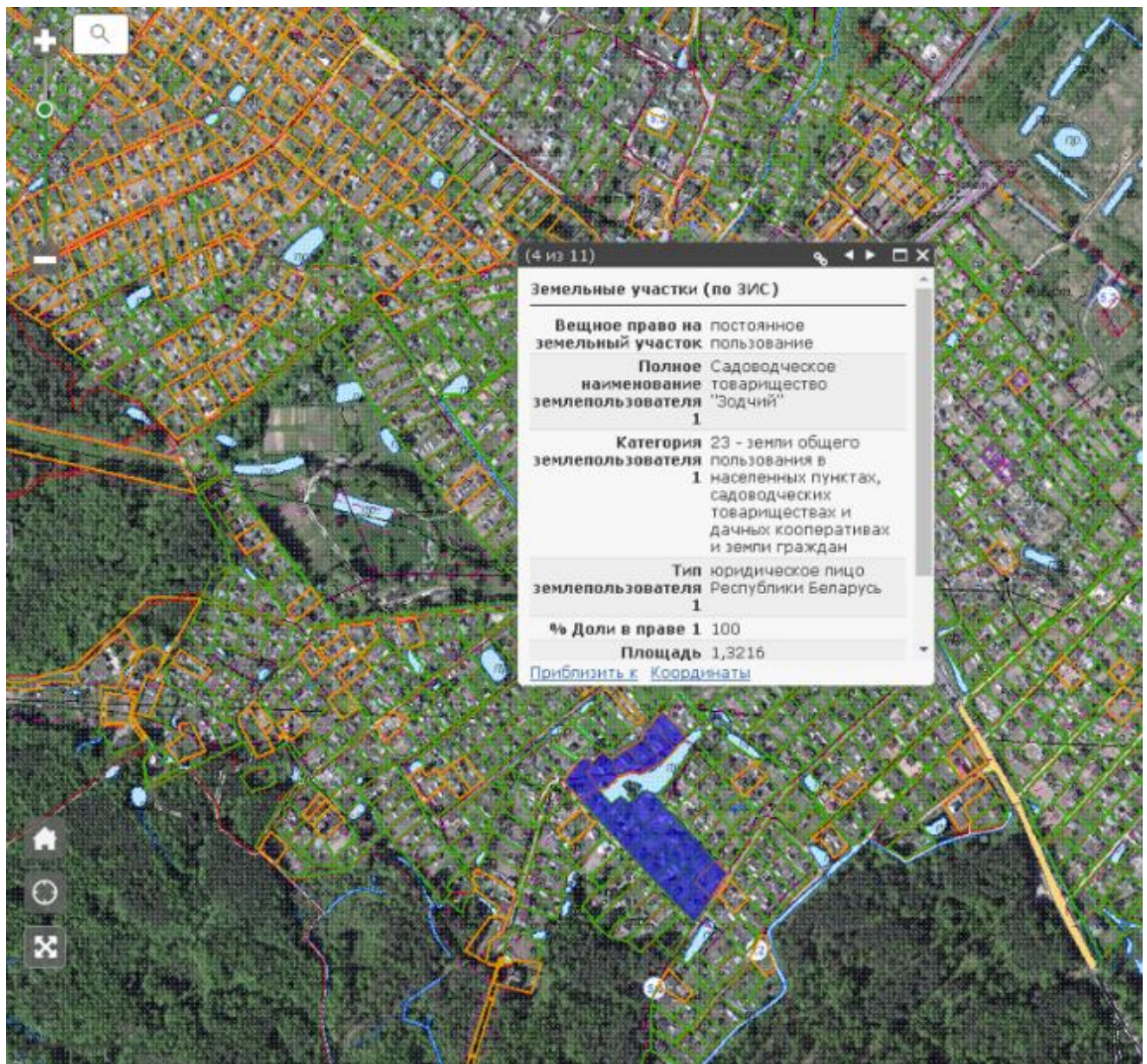
 - место установки большегрузного контейнера ( $11,6 \text{ м}^3 - 20 \text{ м}^3$ )  
(по согласованию с председателем СТ)




Маршрутный график № 16  
СТ «Зодчий» - Полигон ТКО  
Карта-схема месторасположения СТ «Зодчий»



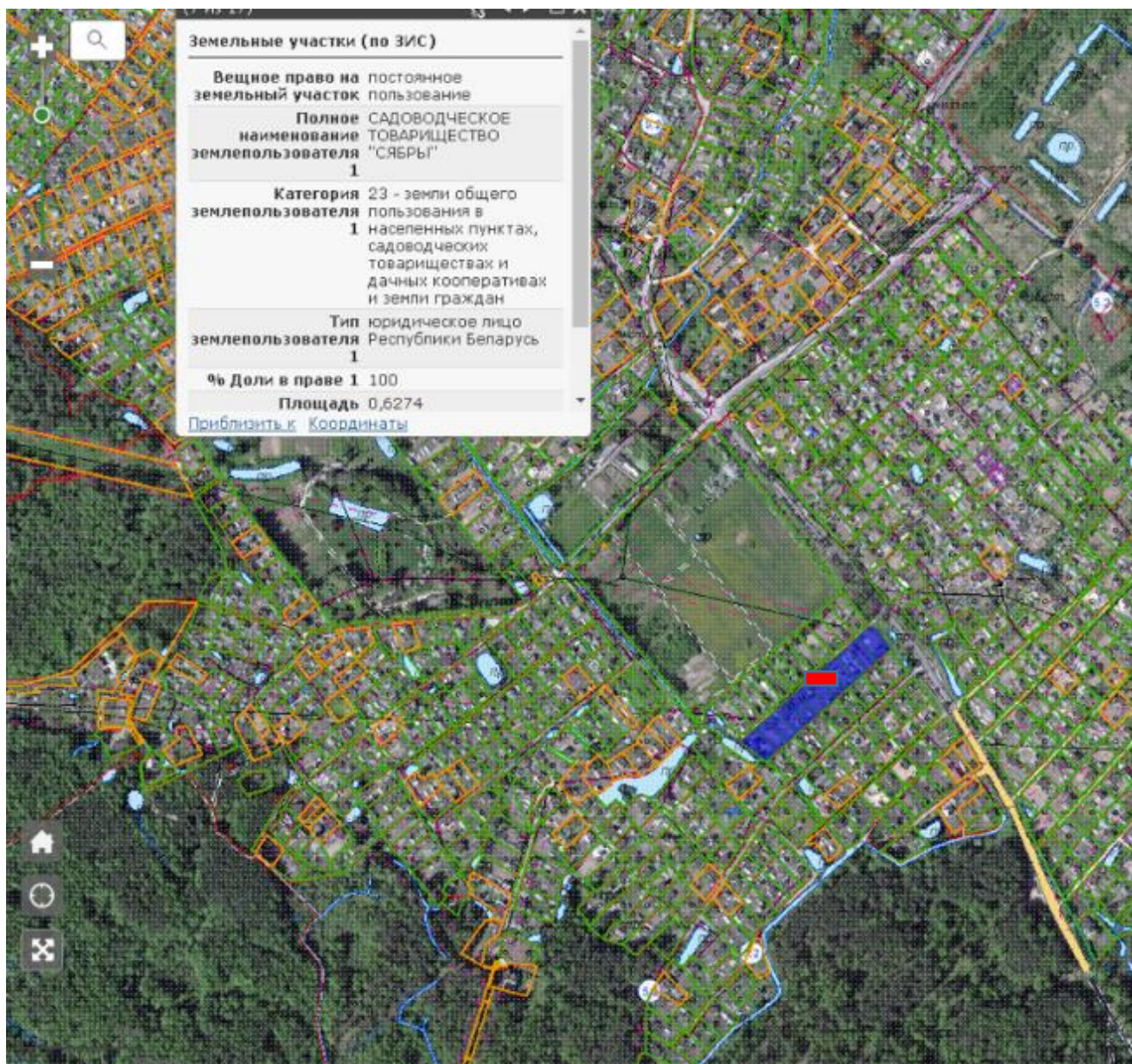




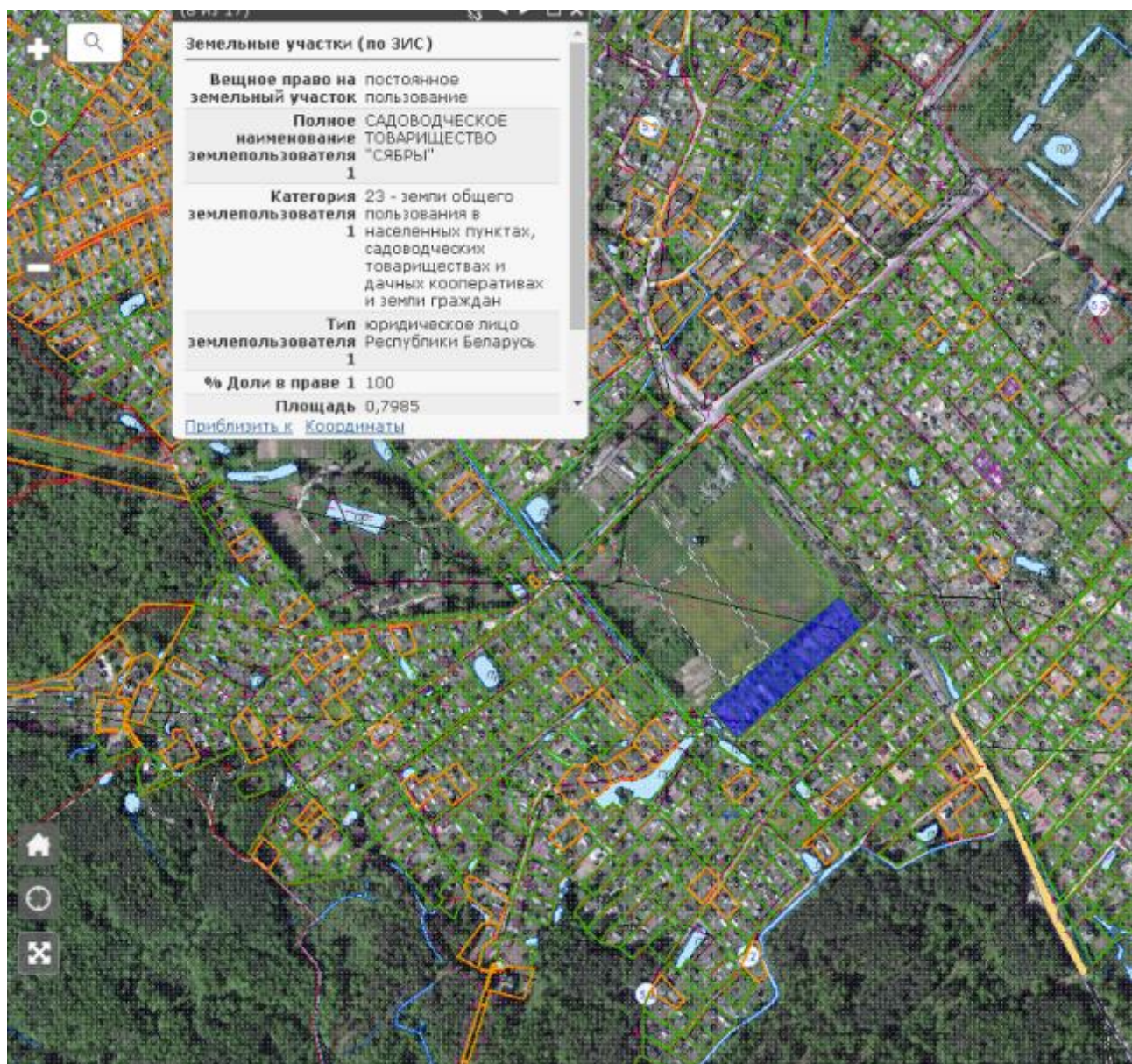
 - место установки большегрузного контейнера ( $11,6 \text{ м}^3 - 20 \text{ м}^3$ )  
(по согласованию с председателем СТ)



Маршрутный график № 17  
СТ «Сябры» - Полигон ТКО  
Карта-схема месторасположения СТ «Сябры»



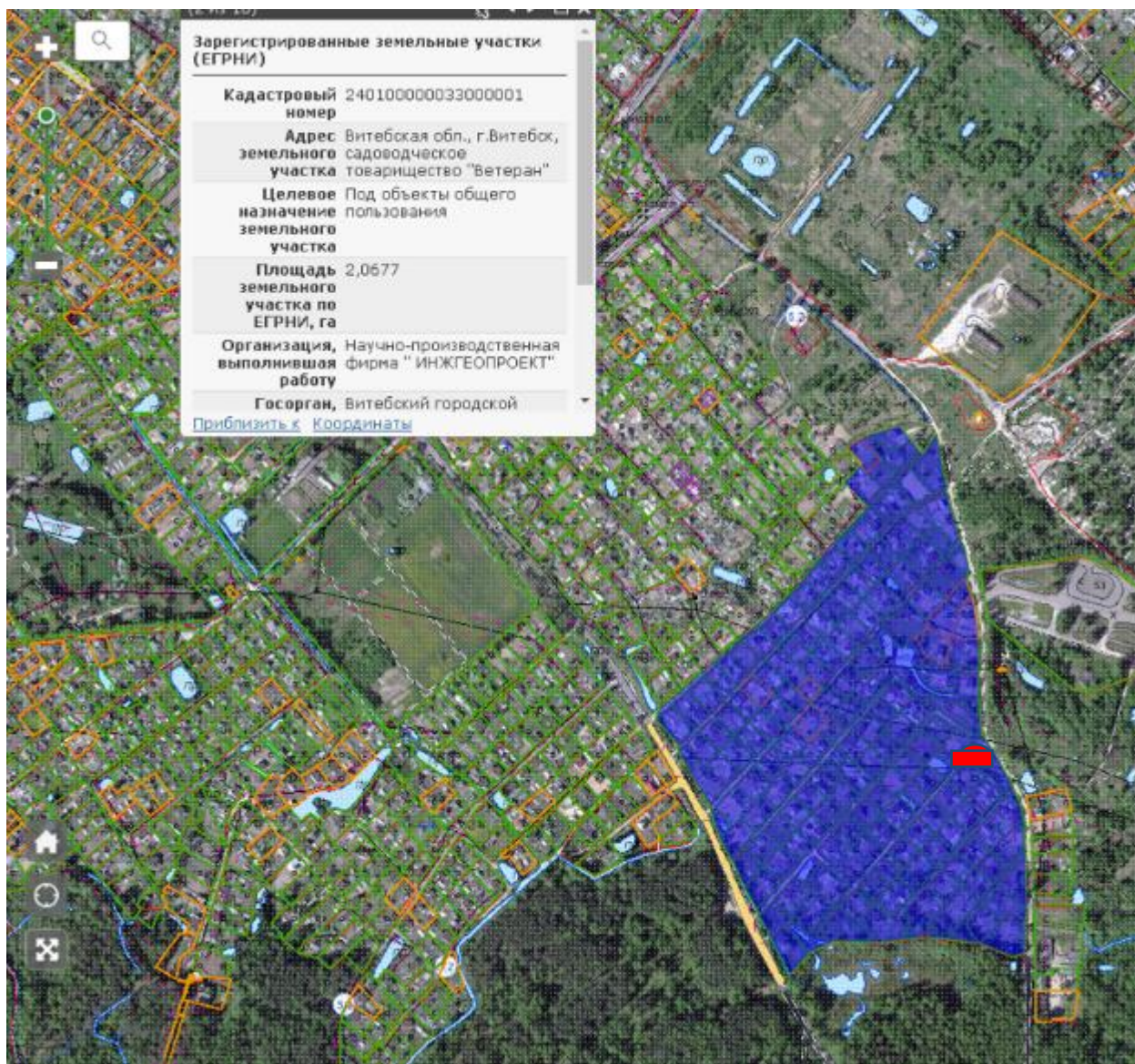





- место установки большегрузного контейнера ( $11,6 \text{ м}^3 - 20 \text{ м}^3$ )  
(по согласованию с председателем СТ)



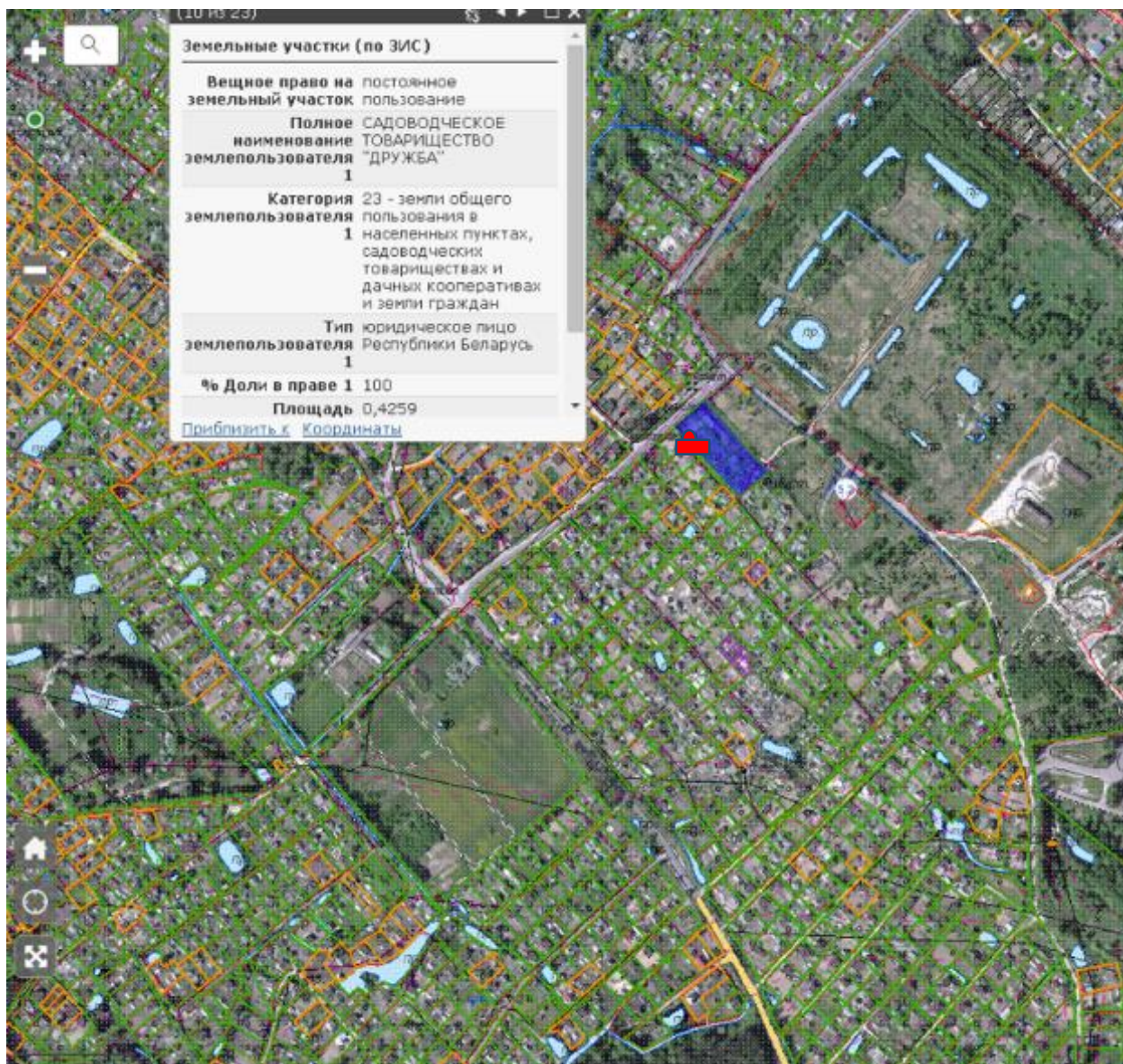
Маршрутный график № 18  
СТ «Ветеран» - Полигон ТКО  
Карта-схема месторасположения СТ «Ветеран»




 - место установки большегрузного контейнера ( $11,6 \text{ м}^3 - 20 \text{ м}^3$ )  
(по согласованию с председателем СТ)



Маршрутный график № 19  
СТ «Дружба» - Полигон ТКО  
Карта-схема месторасположения СТ «Дружба»




 - место установки большегрузного контейнера ( $11,6 \text{ м}^3 - 20 \text{ м}^3$ )  
(по согласованию с председателем СТ)



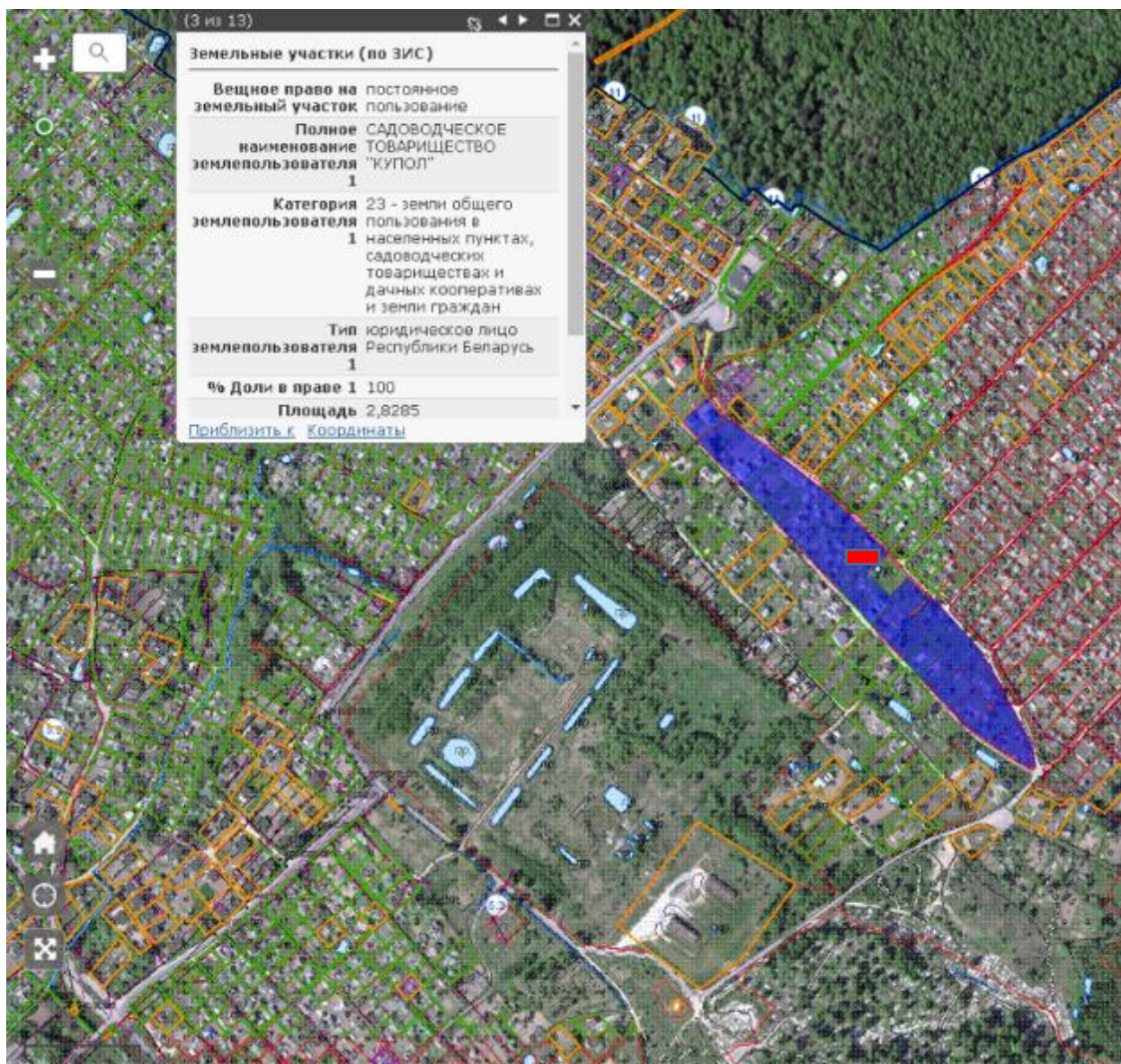
Маршрутный график № 20  
СТ «Дружба 1» - Полигон ТКО  
Карта-схема месторасположения СТ «Дружба 1»




 - место установки большегрузного контейнера ( $11,6 \text{ м}^3 - 20 \text{ м}^3$ )  
(по согласованию с председателем СТ)



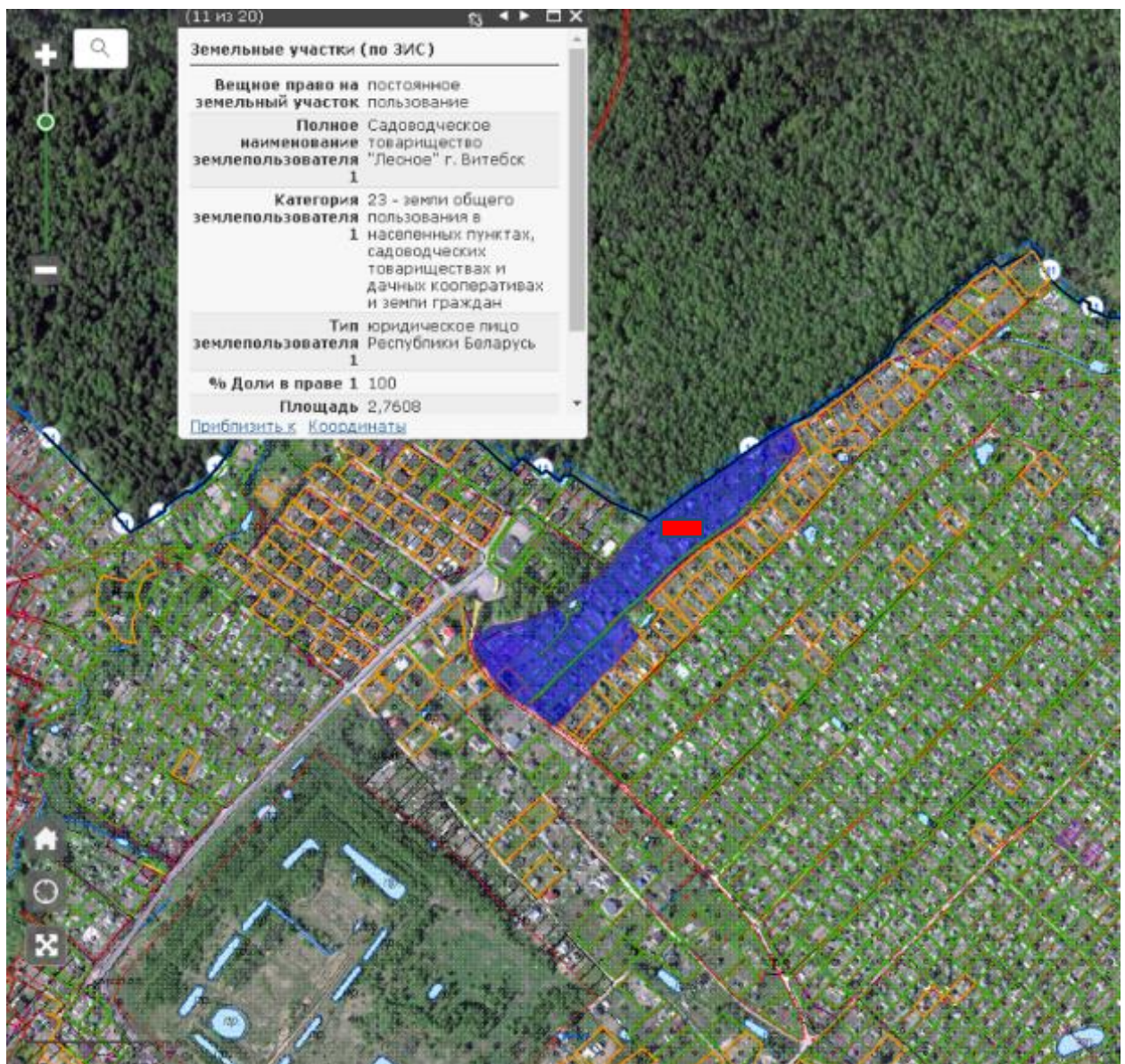
Маршрутный график № 21  
СТ «Купол» - Полигон ТКО  
Карта-схема месторасположения СТ «Купол»




 - место установки большегрузного контейнера ( $11,6 \text{ м}^3 - 20 \text{ м}^3$ )  
(по согласованию с председателем СТ)



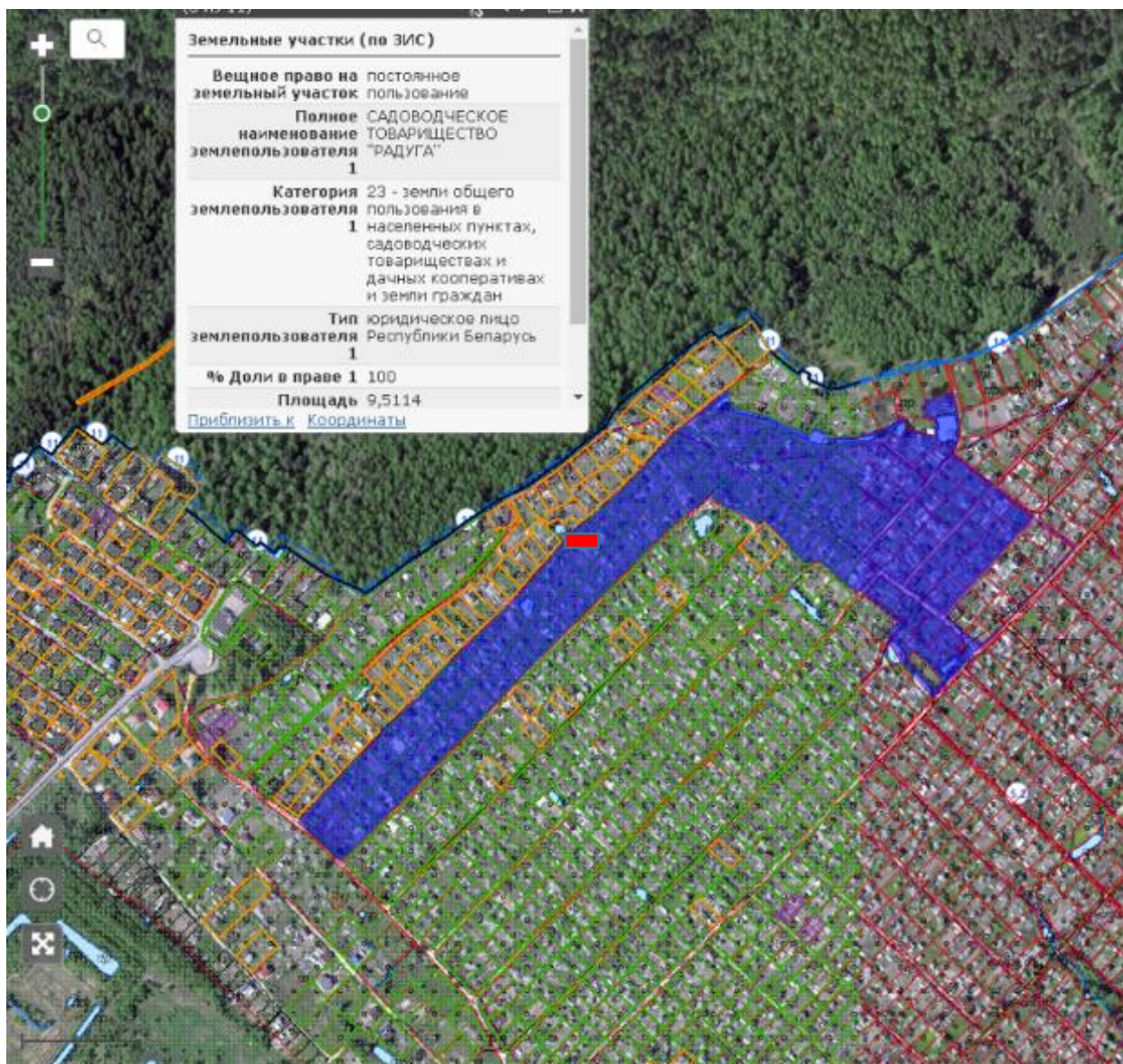
Маршрутный график № 22  
СТ «Лесное» - Полигон ТКО  
Карта-схема месторасположения СТ «Лесное»




 - место установки большегрузного контейнера ( $11,6 \text{ м}^3 - 20 \text{ м}^3$ )  
(по согласованию с председателем ГПК)



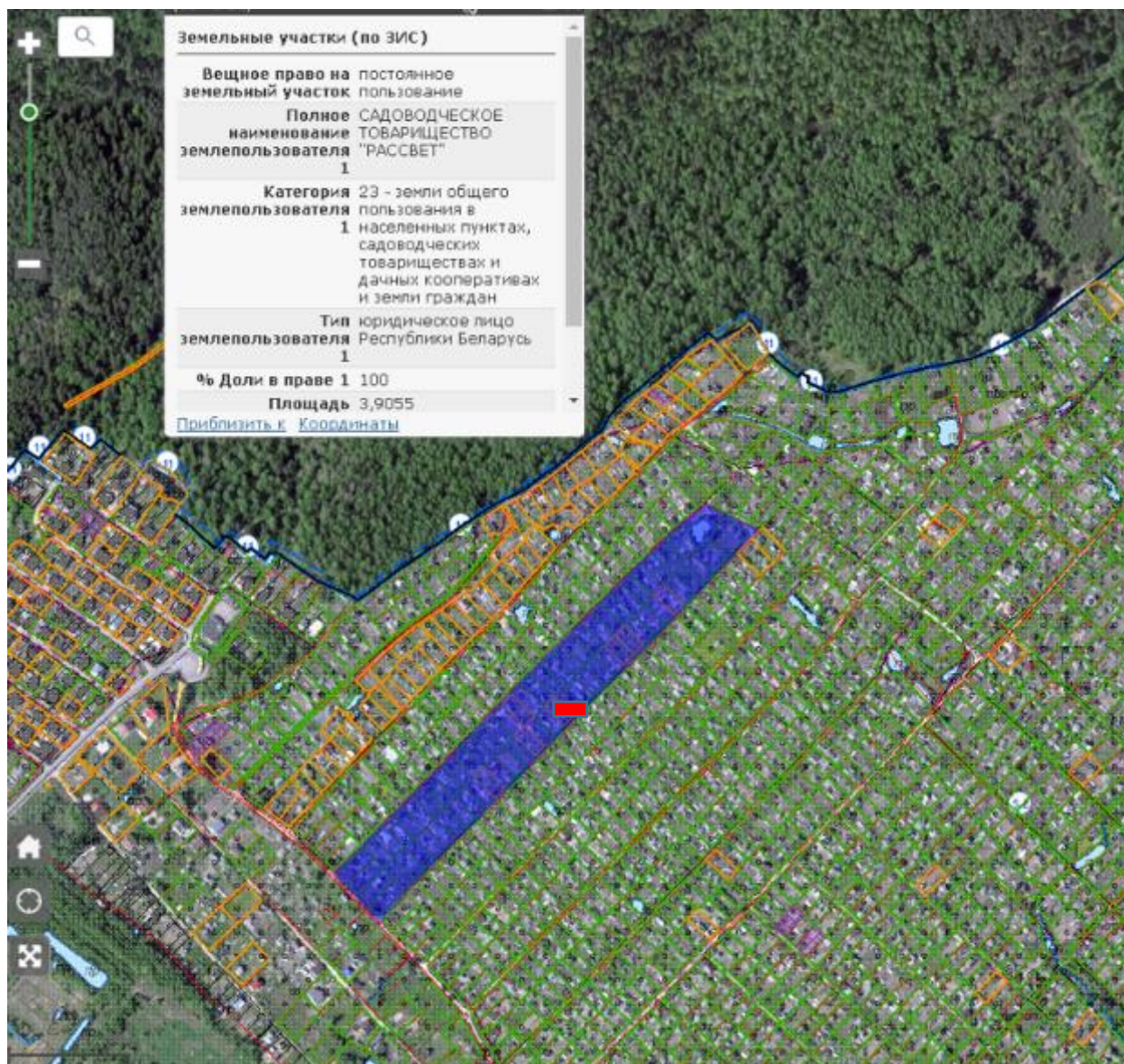
Маршрутный график № 23  
СТ «Радуга» - Полигон ТКО  
Карта-схема месторасположения СТ «Радуга»




 - место установки большегрузного контейнера ( $11,6 \text{ м}^3 - 20 \text{ м}^3$ )  
(по согласованию с председателем ГПК)



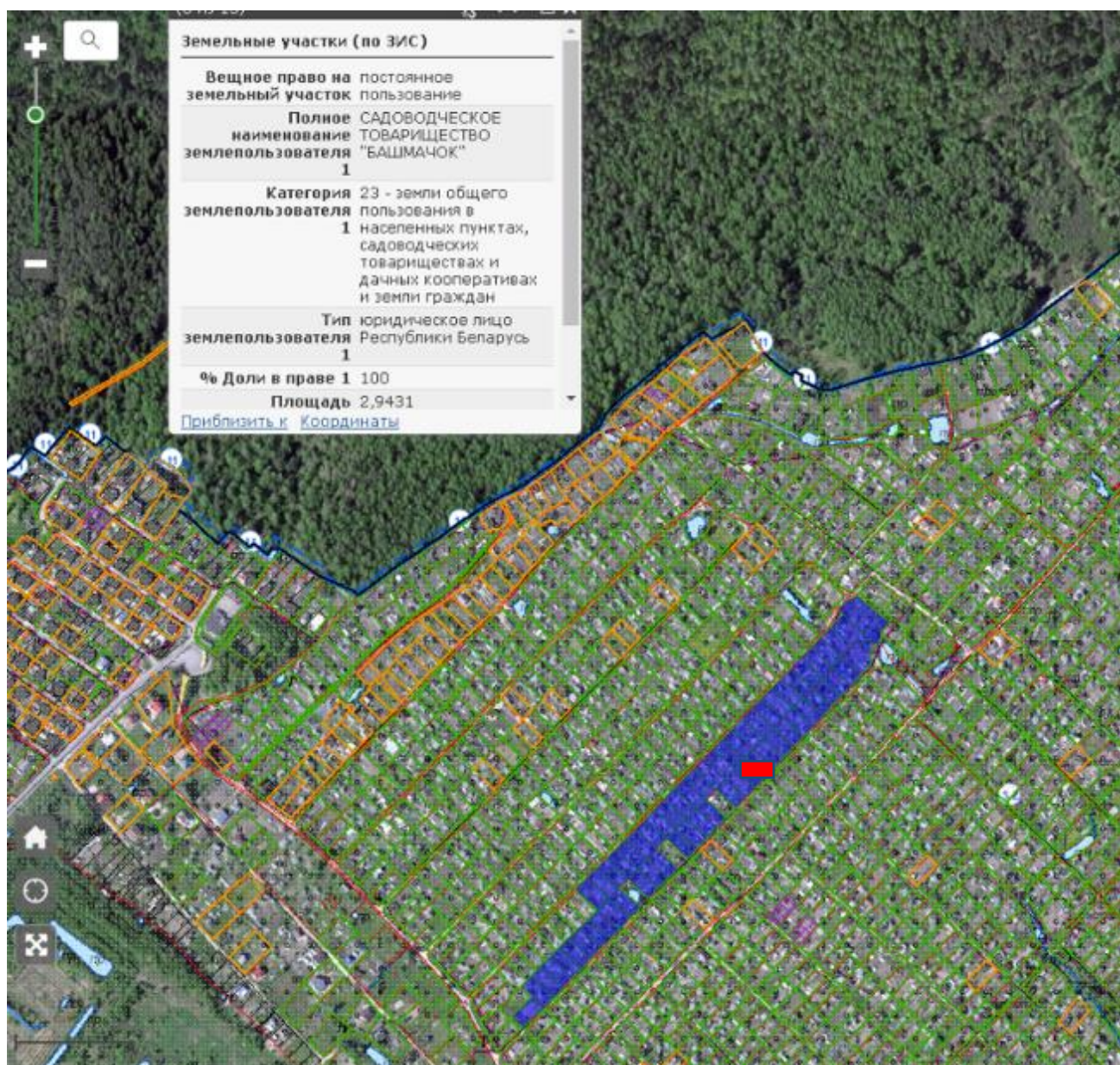
Маршрутный график № 24  
СТ «Рассвет» - Полигон ТКО  
Карта-схема месторасположения СТ «Рассвет»



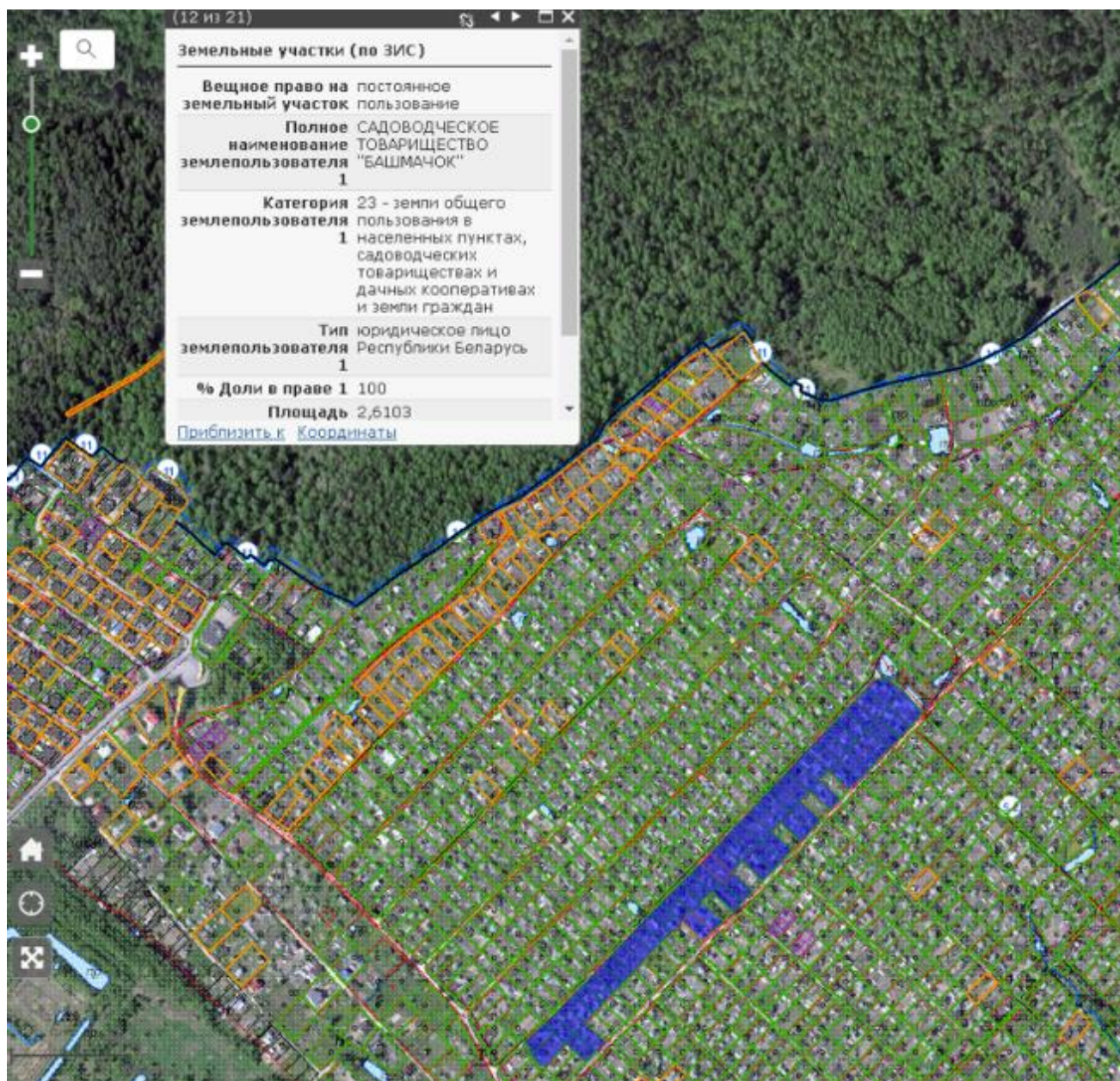
 - место установки большегрузного контейнера ( $11,6 \text{ м}^3 - 20 \text{ м}^3$ )  
(по согласованию с председателем СТ)




Маршрутный график № 25  
СТ «Башмачок» - Полигон ТКО  
Карта-схема месторасположения СТ «Башмачок»



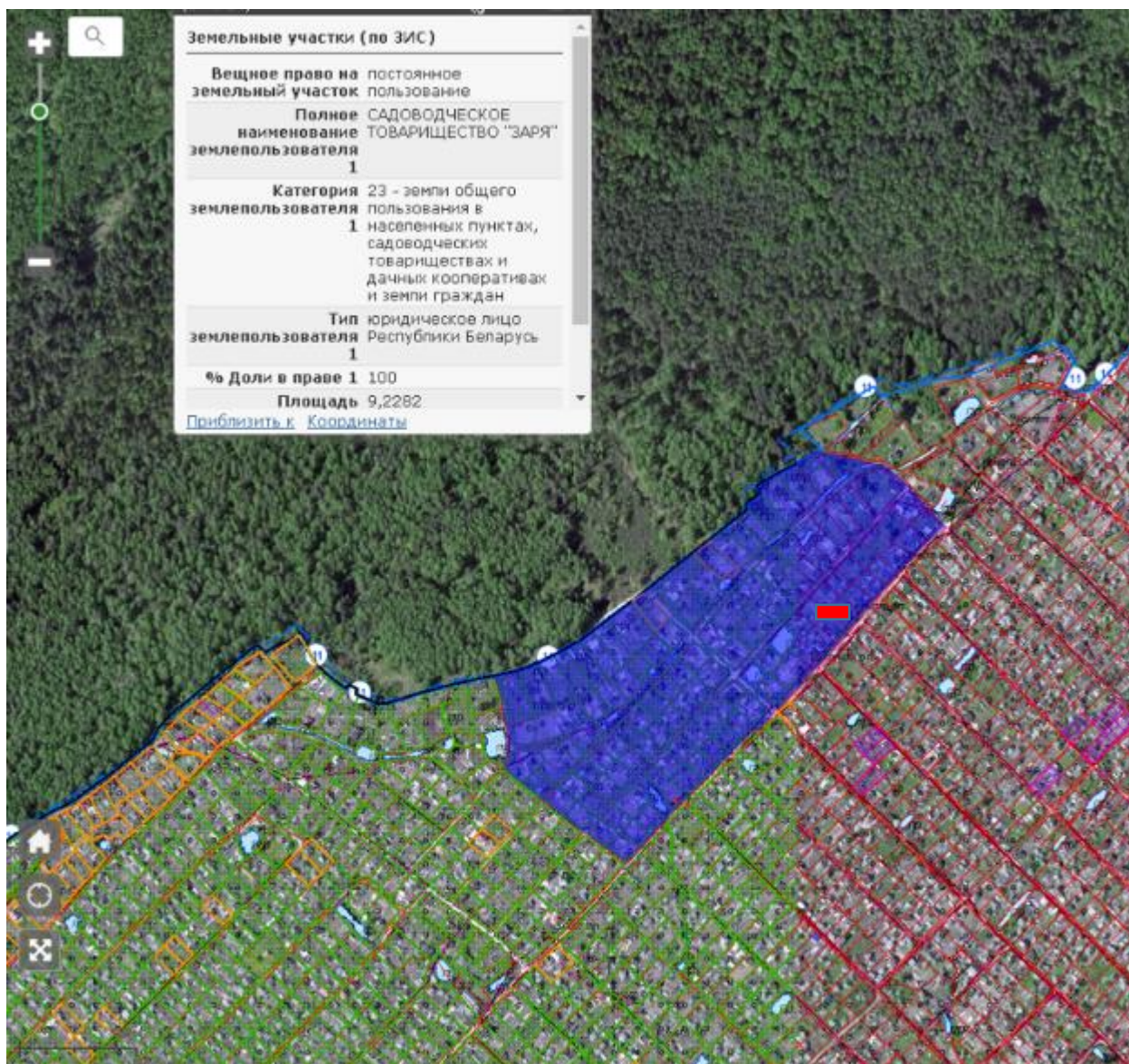





 - место установки большегрузного контейнера ( $11,6 \text{ м}^3 - 20 \text{ м}^3$ )  
(по согласованию с председателем СТ)



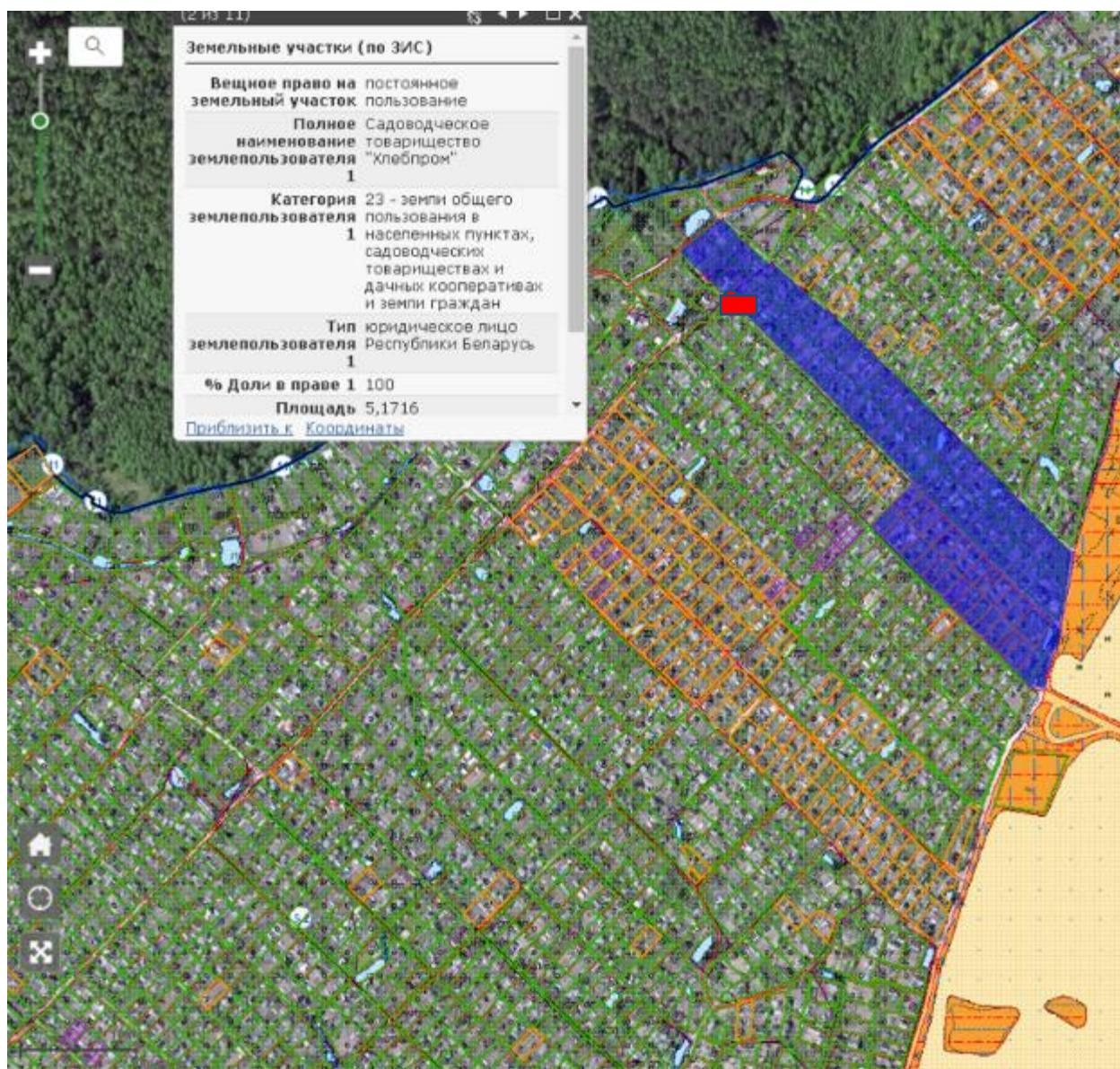
Маршрутный график № 26  
СТ «Заря» - Полигон ТКО  
Карта-схема месторасположения СТ «Заря»



 - место установки большегрузного контейнера ( $11,6 \text{ м}^3 - 20 \text{ м}^3$ )  
(по согласованию с председателем СТ)



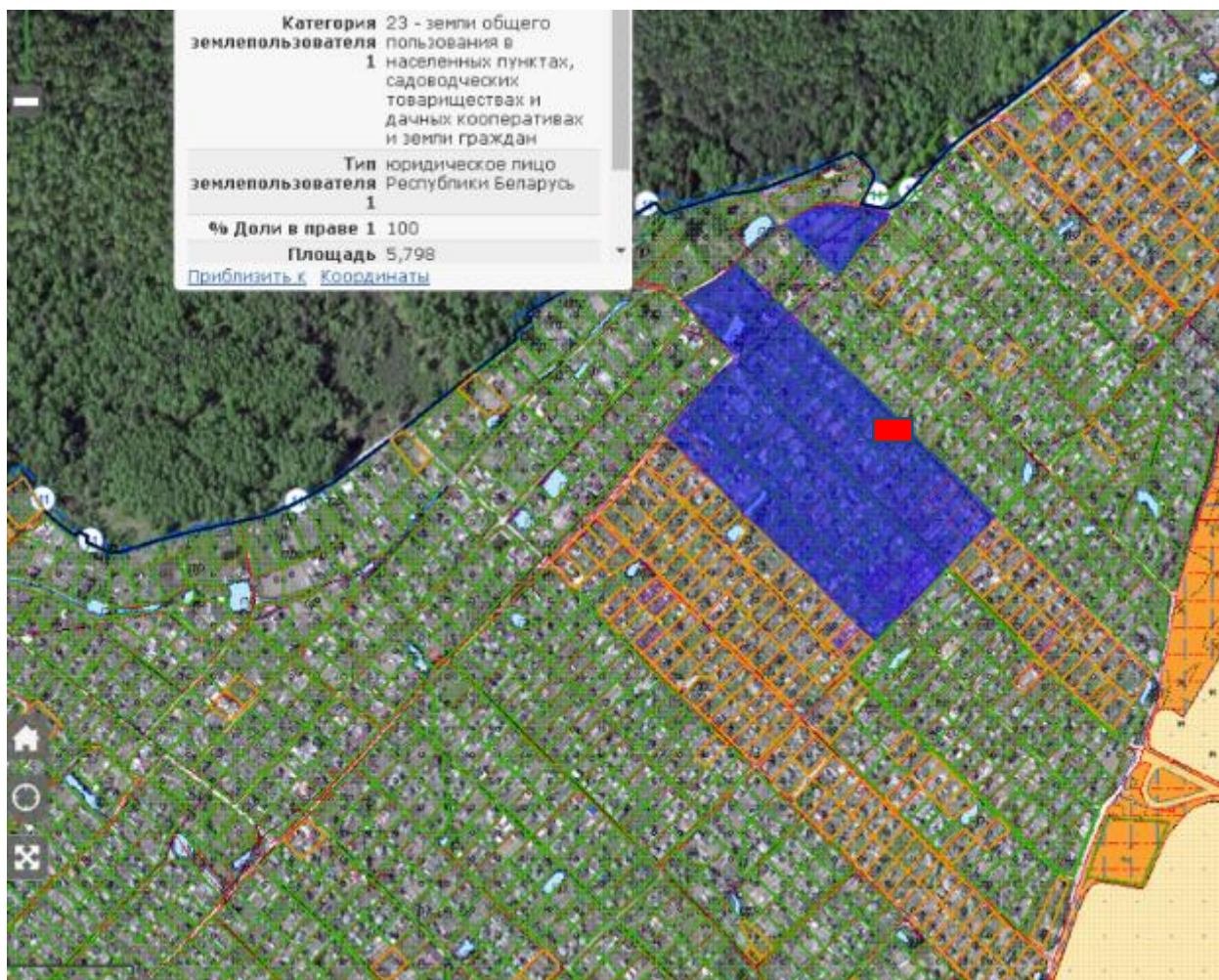
Маршрутный график № 27  
СТ «Хлебник» - Полигон ТКО  
Карта-схема месторасположения СТ «Хлебник»




■ - место установки большегрузного контейнера ( $11,6 \text{ м}^3 - 20 \text{ м}^3$ )  
(по согласованию с председателем СТ)



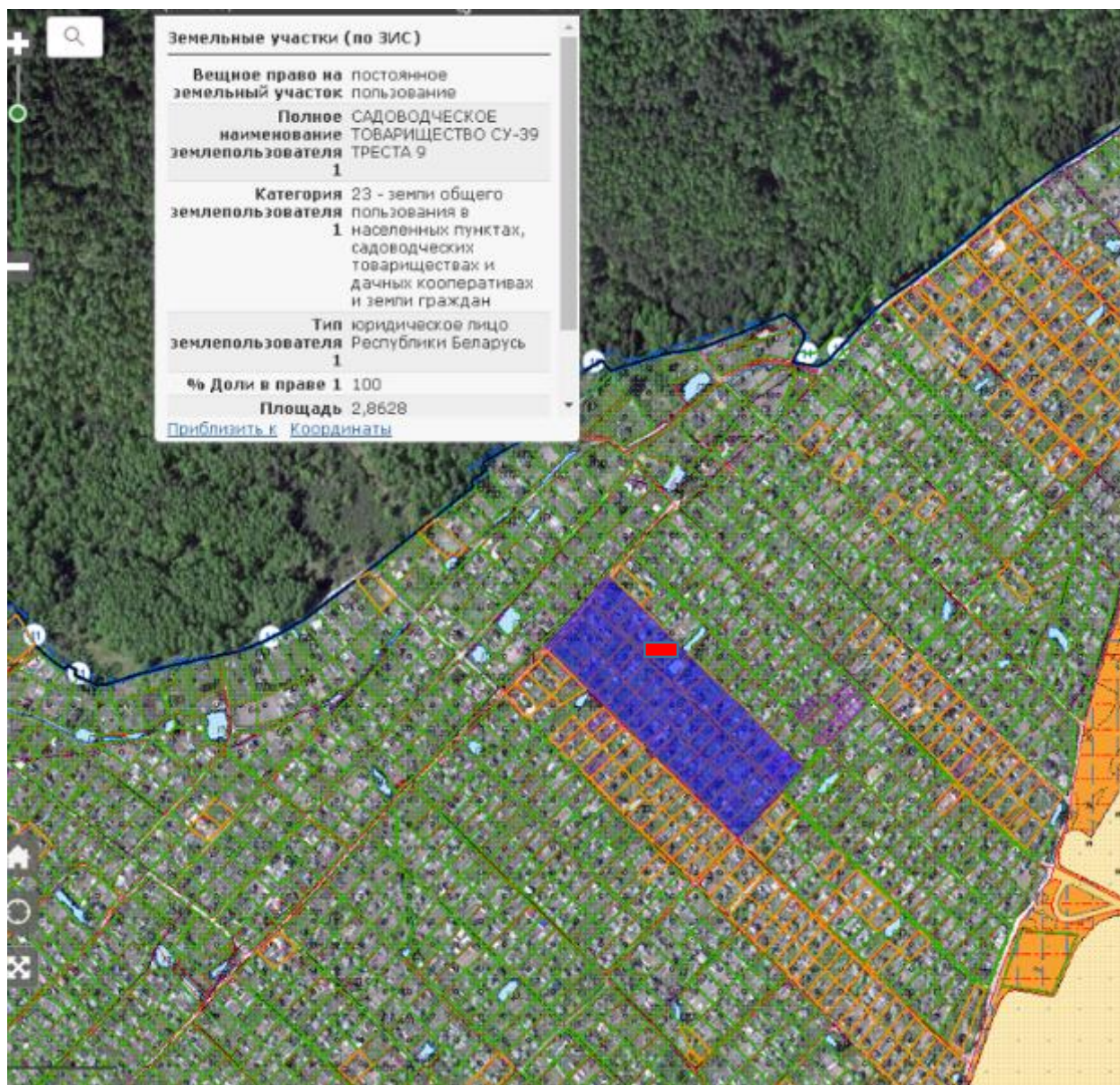
Маршрутный график № 28  
СТ «Грушенька» - Полигон ТКО  
Карта-схема месторасположения СТ «Грушенька»




 - место установки большегрузного контейнера ( $11,6 \text{ м}^3 - 20 \text{ м}^3$ )  
(по согласованию с председателем СТ)



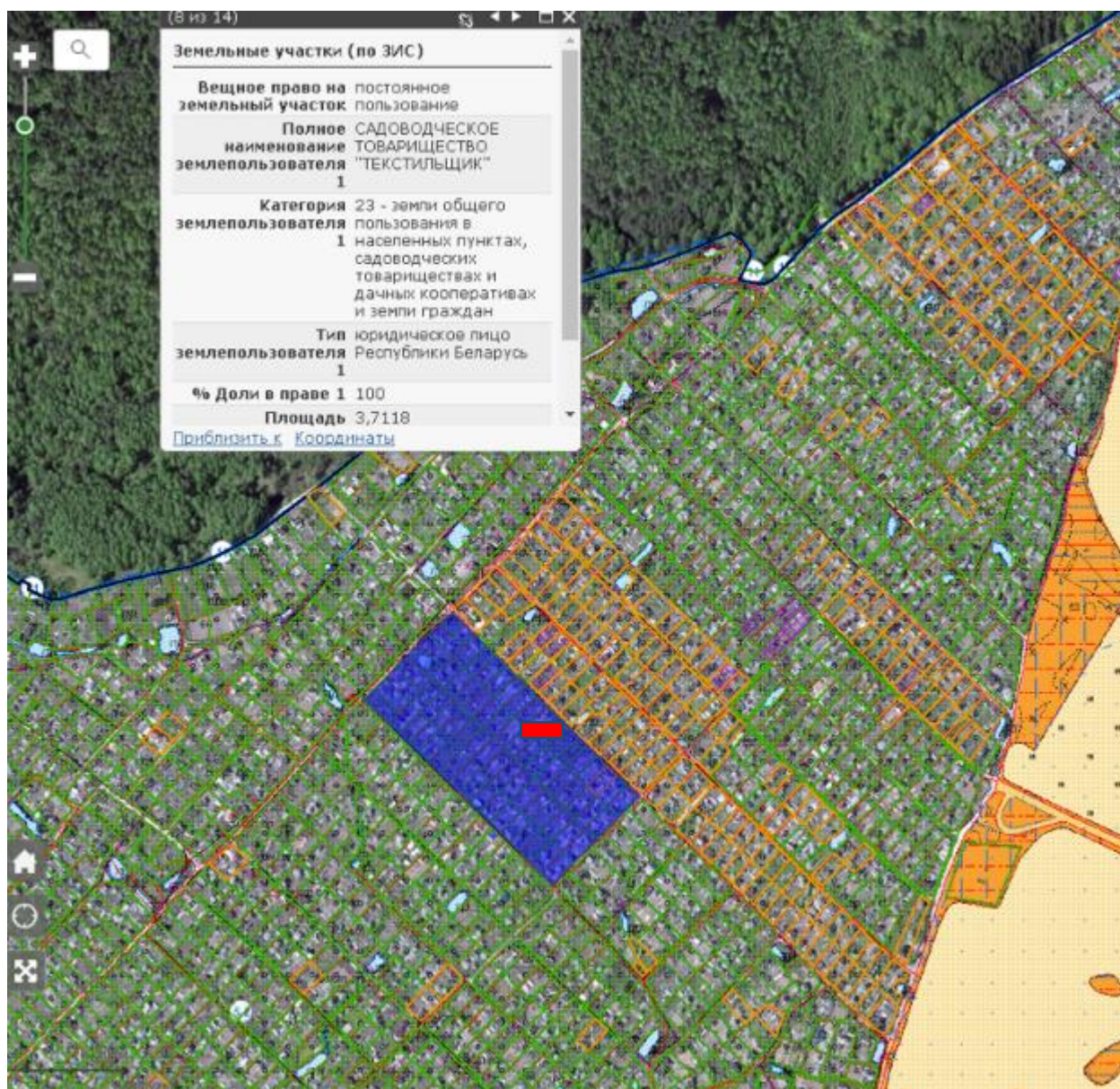
Маршрутный график № 29  
СТ «СУ-37» Треста 9 - Полигон ТКО  
Карта-схема месторасположения СТ «СУ-37» Треста 9




 - место установки большегрузного контейнера ( $11,6 \text{ м}^3 - 20 \text{ м}^3$ )  
(по согласованию с председателем СТ)



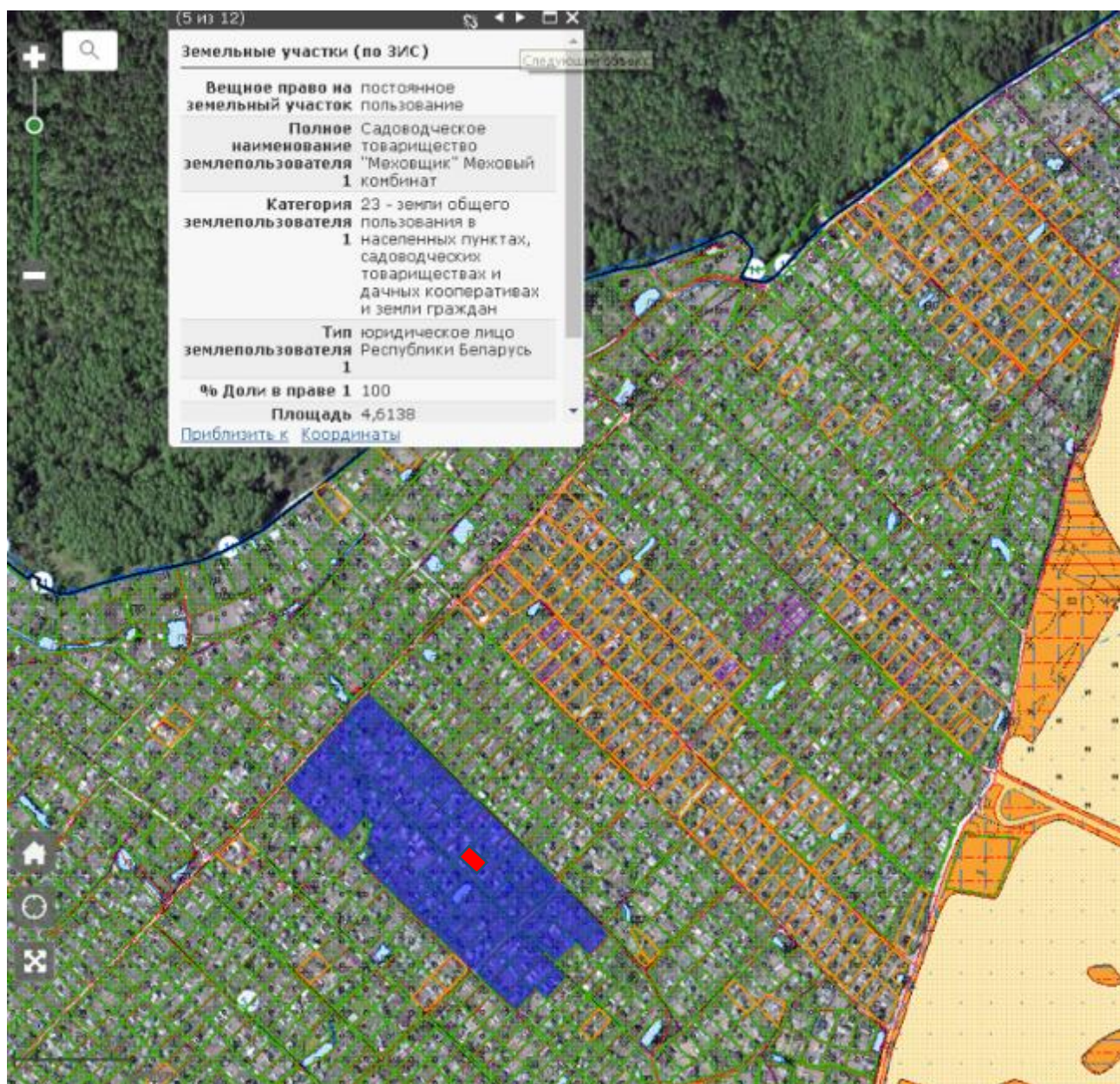
Маршрутный график № 30  
СТ «Текстильщик» - Полигон ТКО  
Карта-схема месторасположения СТ «Текстильщик»



 - место установки большегрузного контейнера ( $11,6 \text{ м}^3 - 20 \text{ м}^3$ )  
(по согласованию с председателем СТ)




Маршрутный график № 31  
СТ «Меховщик» Меховый комбинат - Полигон ТКО  
Карта-схема месторасположения СТ «Меховщик» Меховый комбинат



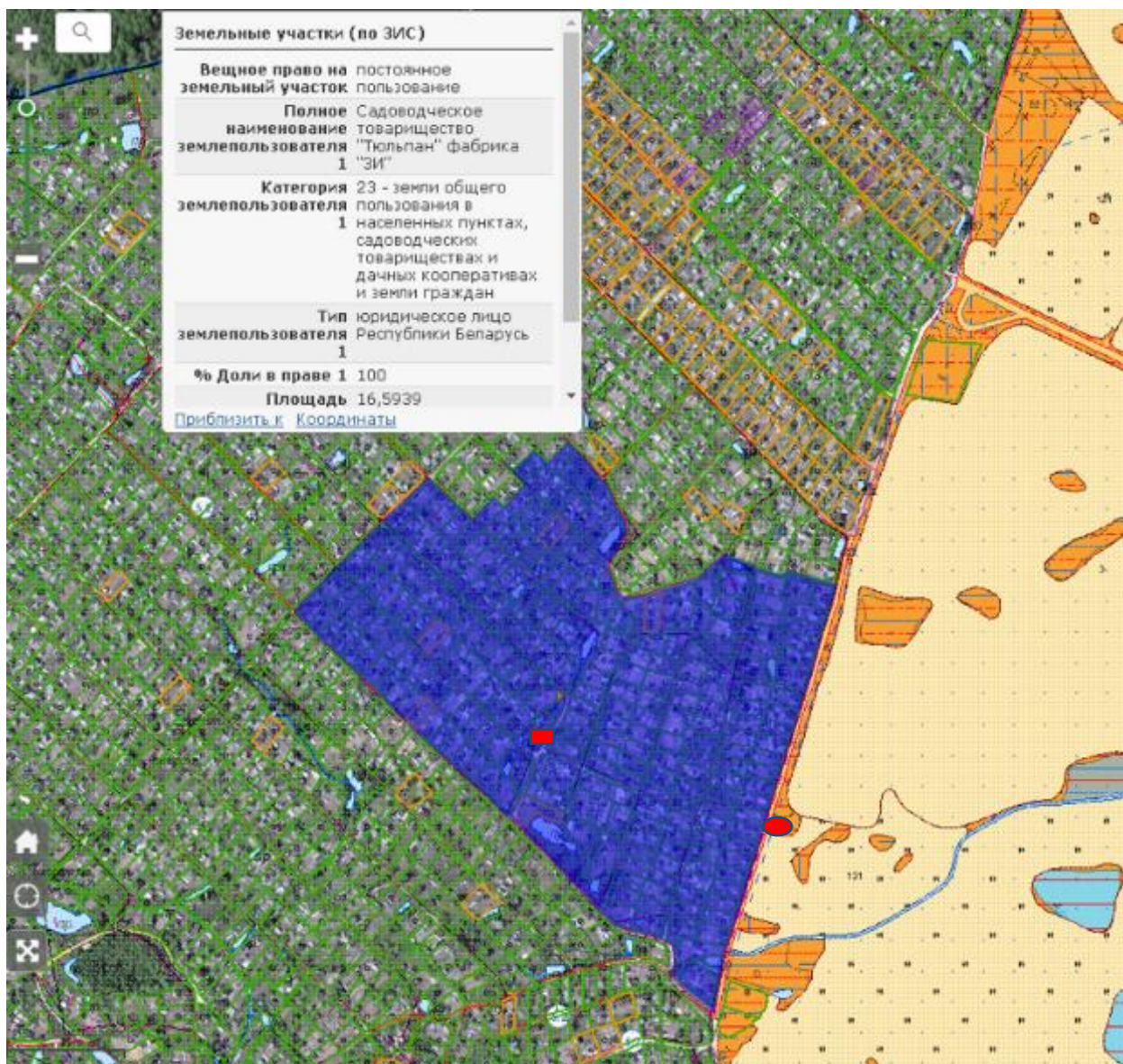





-  - место установки большегрузного контейнера ( $11,6 \text{ м}^3 - 20 \text{ м}^3$ )  
(по согласованию с председателем СТ)



Маршрутный график № 32  
СТ «Тюльпан» Фабрика «ЗИ» - Полигон ТКО  
Карта-схема месторасположения СТ «Тюльпан» Фабрика «ЗИ»




 - место установки большегрузного контейнера ( $11,6 \text{ м}^3 - 20 \text{ м}^3$ )  
(по согласованию с председателем СТ)



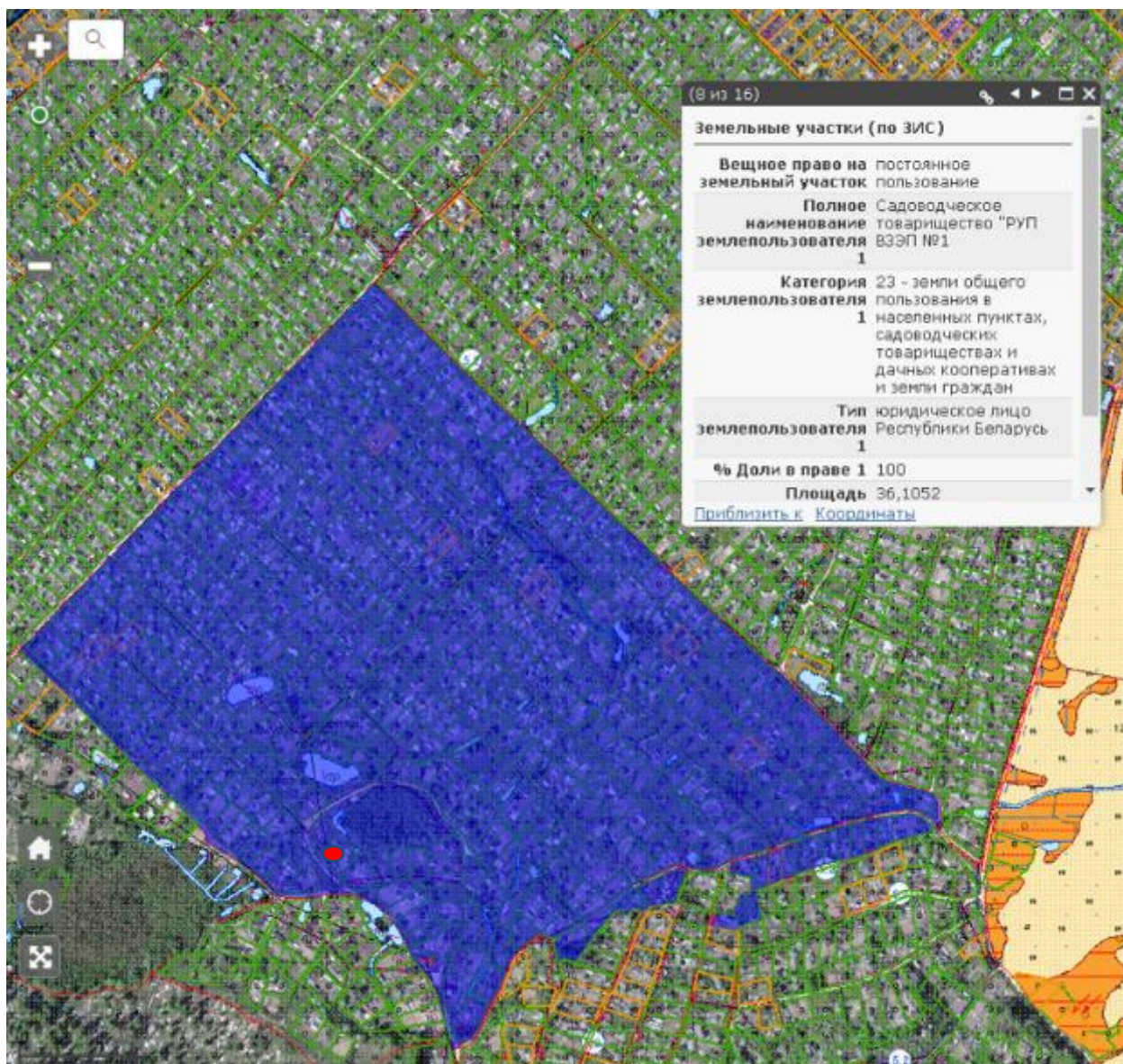
Маршрутный график № 33  
СТ «Автомобилист» - Полигон ТКО  
Карта-схема месторасположения СТ «Автомобилист»



 - место установки большегрузного контейнера ( $11,6 \text{ м}^3 - 20 \text{ м}^3$ )  
(по согласованию с председателем СТ)



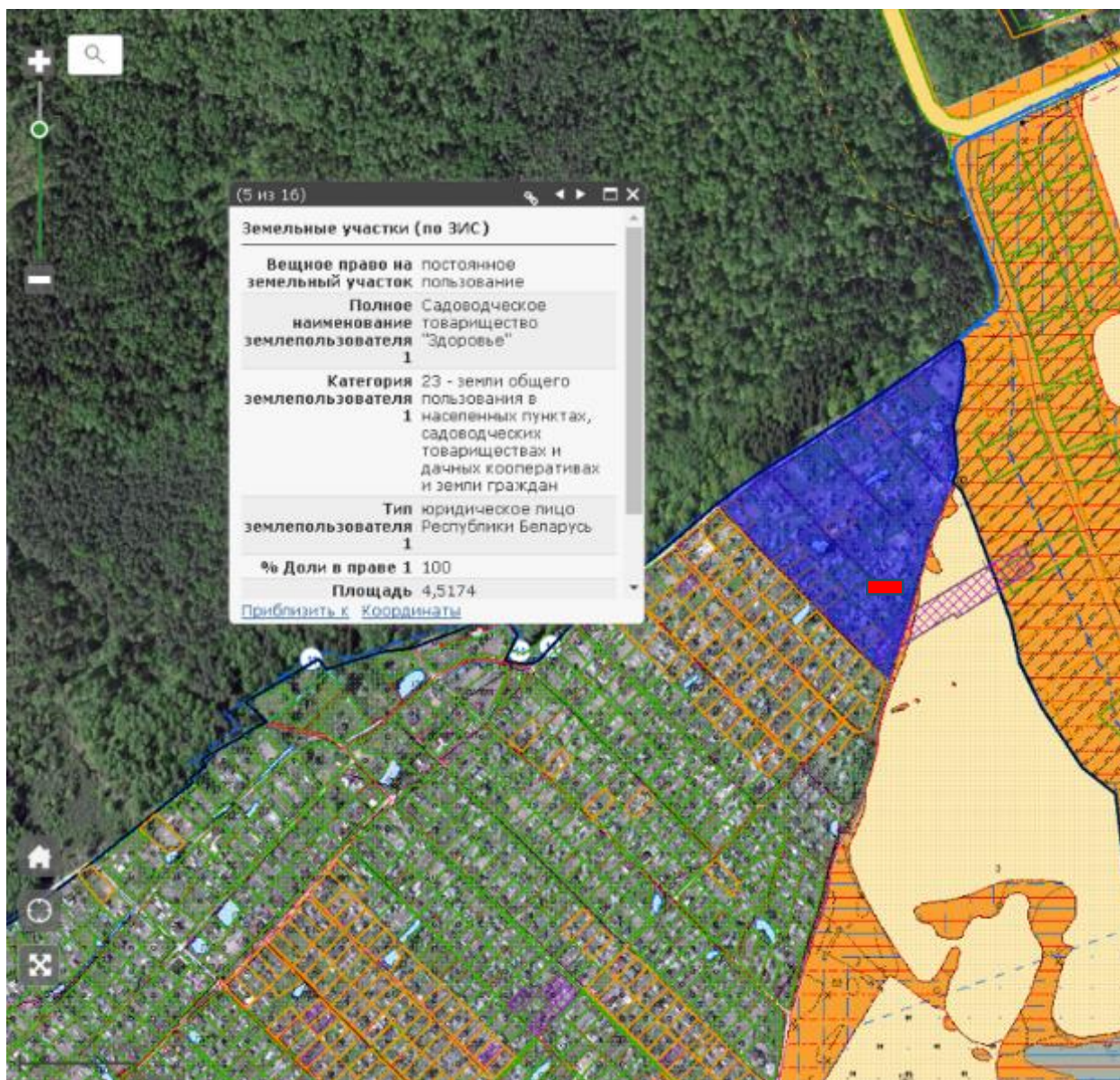
Маршрутный график № 34  
СТ «РУП ВЗЭП № 1» - Полигон ТКО  
Карта-схема месторасположения СТ «РУП ВЗЭП № 1»




● - место расположения контейнерной площадки



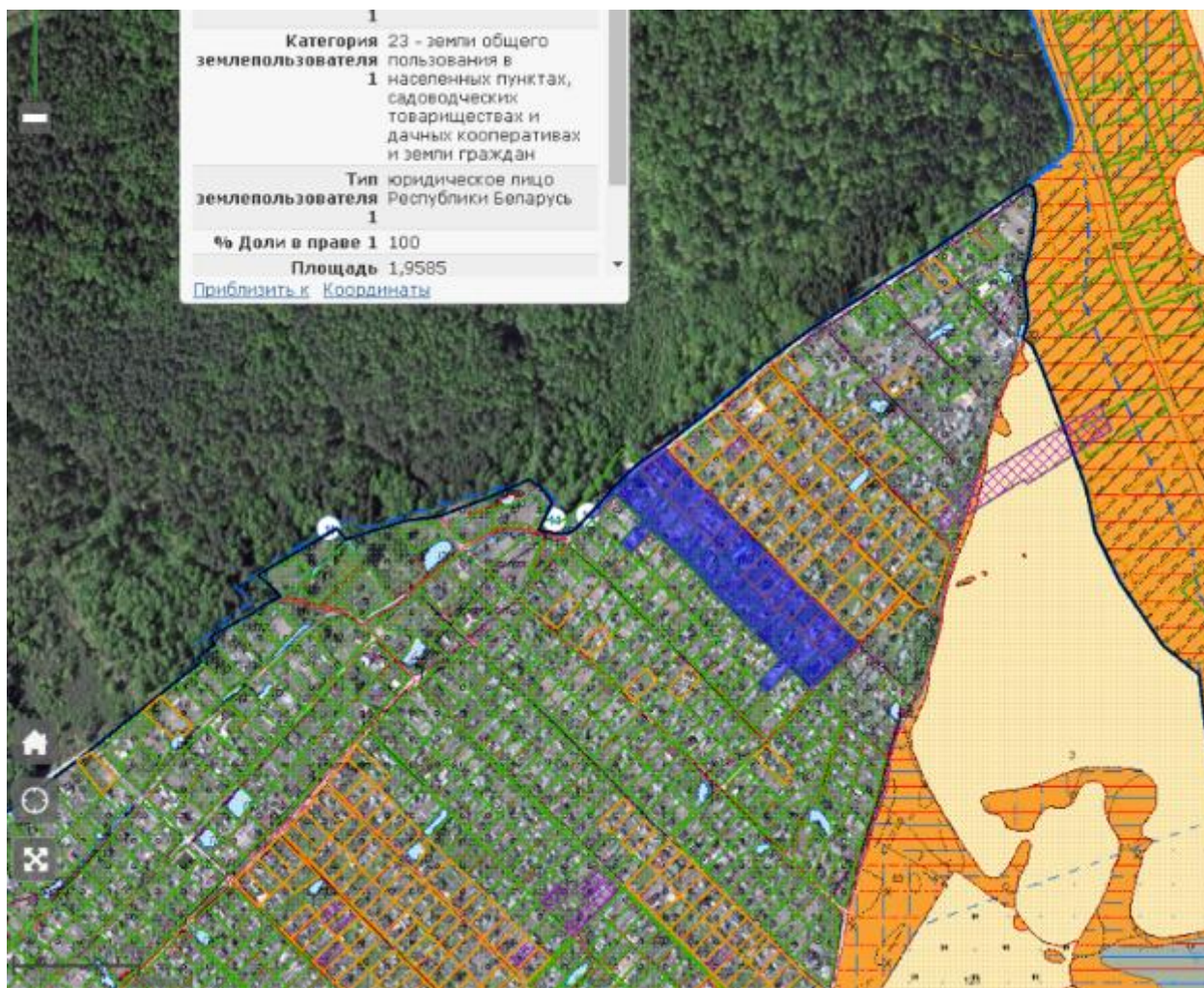
Маршрутный график № 35  
СТ «Здоровье» - Полигон ТКО  
Карта-схема месторасположения СТ «Здоровье»



 - место установки большегрузного контейнера (11,6 м<sup>3</sup> – 20 м<sup>3</sup>)  
(по согласованию с председателем СТ)



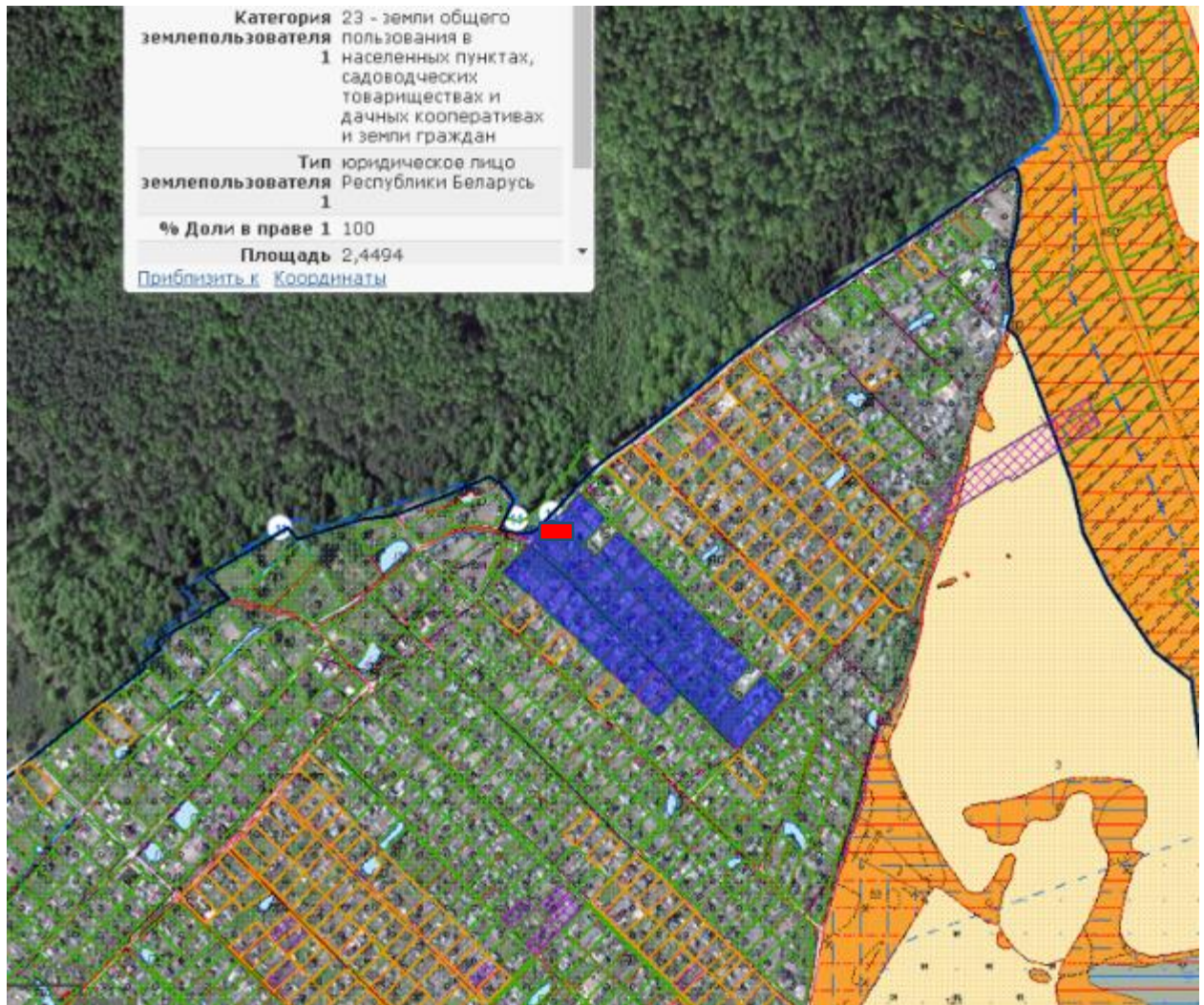
Маршрутный график № 37  
СТ «Пралеска» - Полигон ТКО  
Карта-схема месторасположения СТ «Пралеска»




СТ «Пралеска» и СТ «Восток» совместный договор



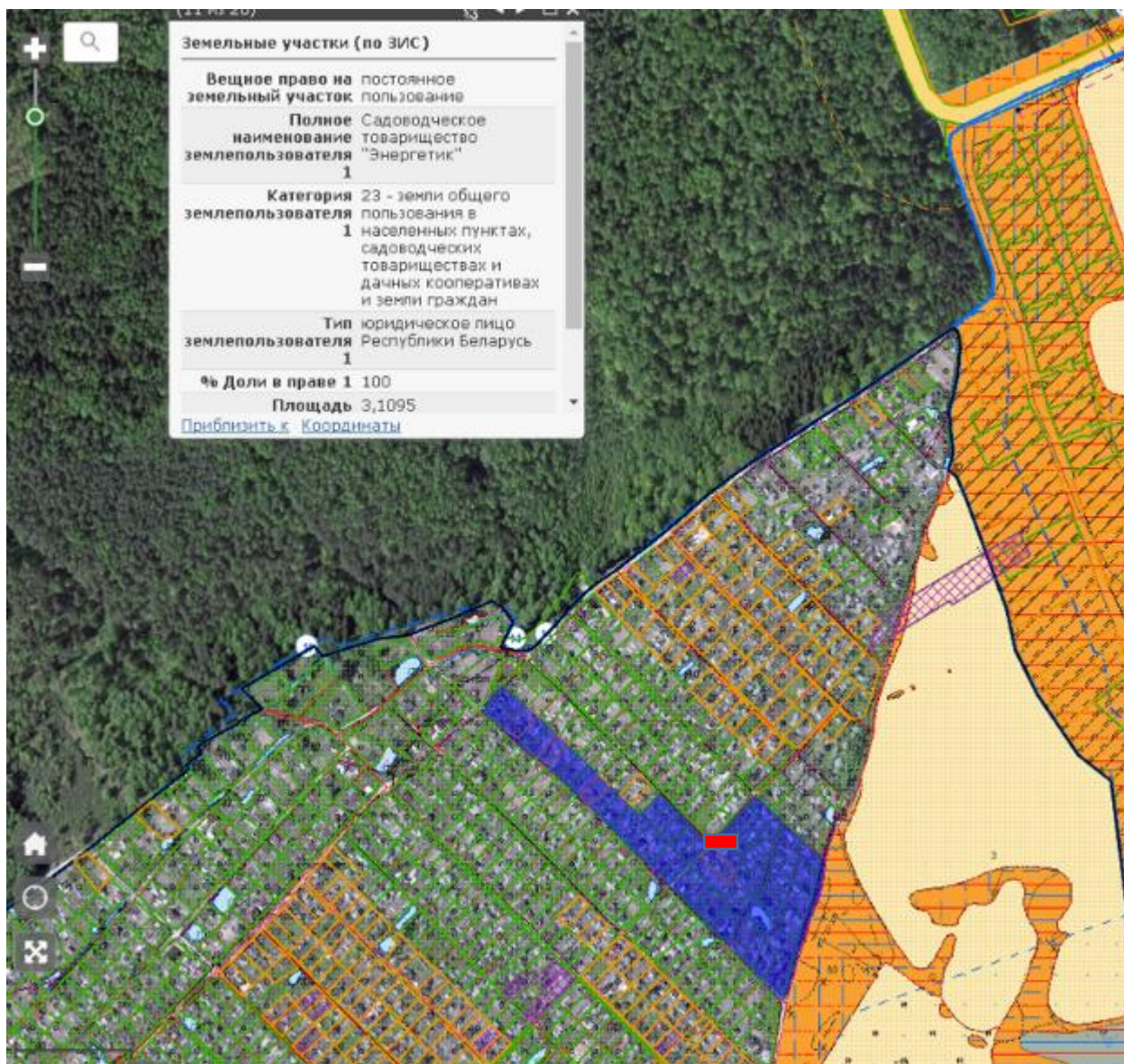
Маршрутный график № 38  
СТ «Восток» - Полигон ТКО  
Карта-схема месторасположения СТ «Восток»




 - место установки большегрузного контейнера ( $11,6 \text{ м}^3 - 20 \text{ м}^3$ )  
(по согласованию с председателем СТ)



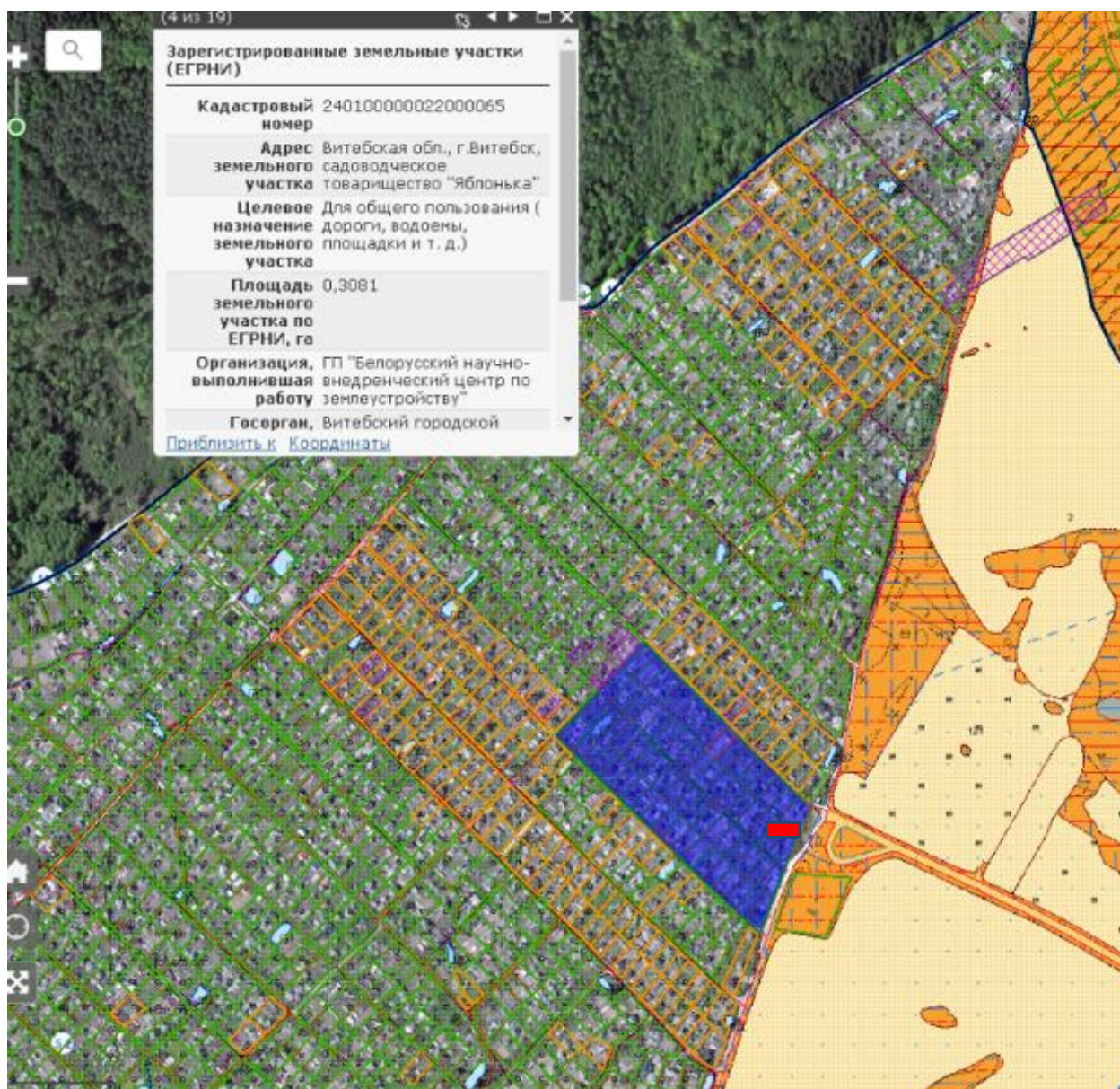
Маршрутный график № 39  
СТ «Энергетик» - Полигон ТКО  
Карта-схема месторасположения СТ «Энергетик»




 - место установки большегрузного контейнера ( $11,6 \text{ м}^3 - 20 \text{ м}^3$ )  
(по согласованию с председателем СТ)



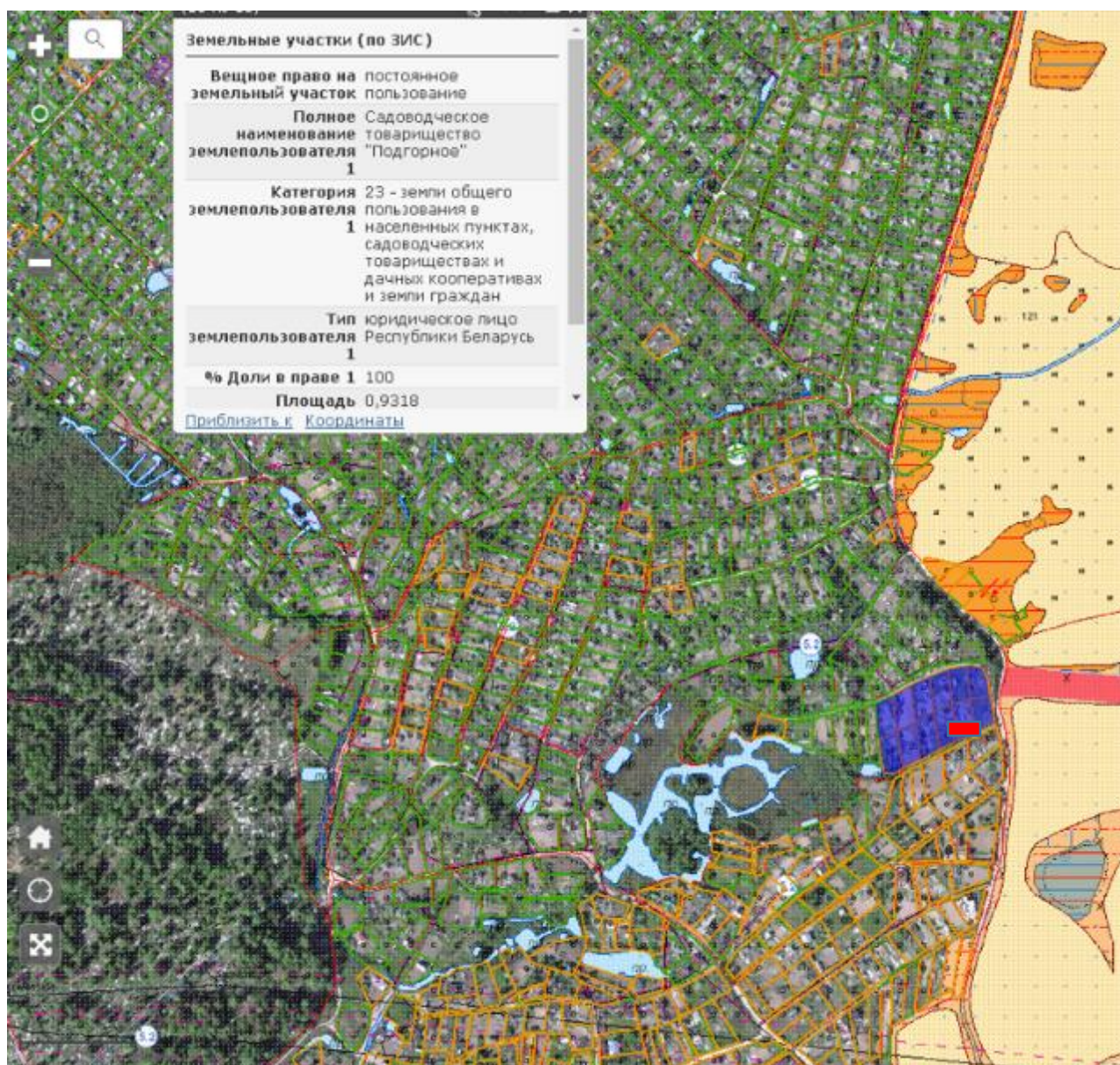
Маршрутный график № 40  
СТ «Яблонька-2» - Полигон ТКО  
Карта-схема месторасположения СТ «Яблонька»



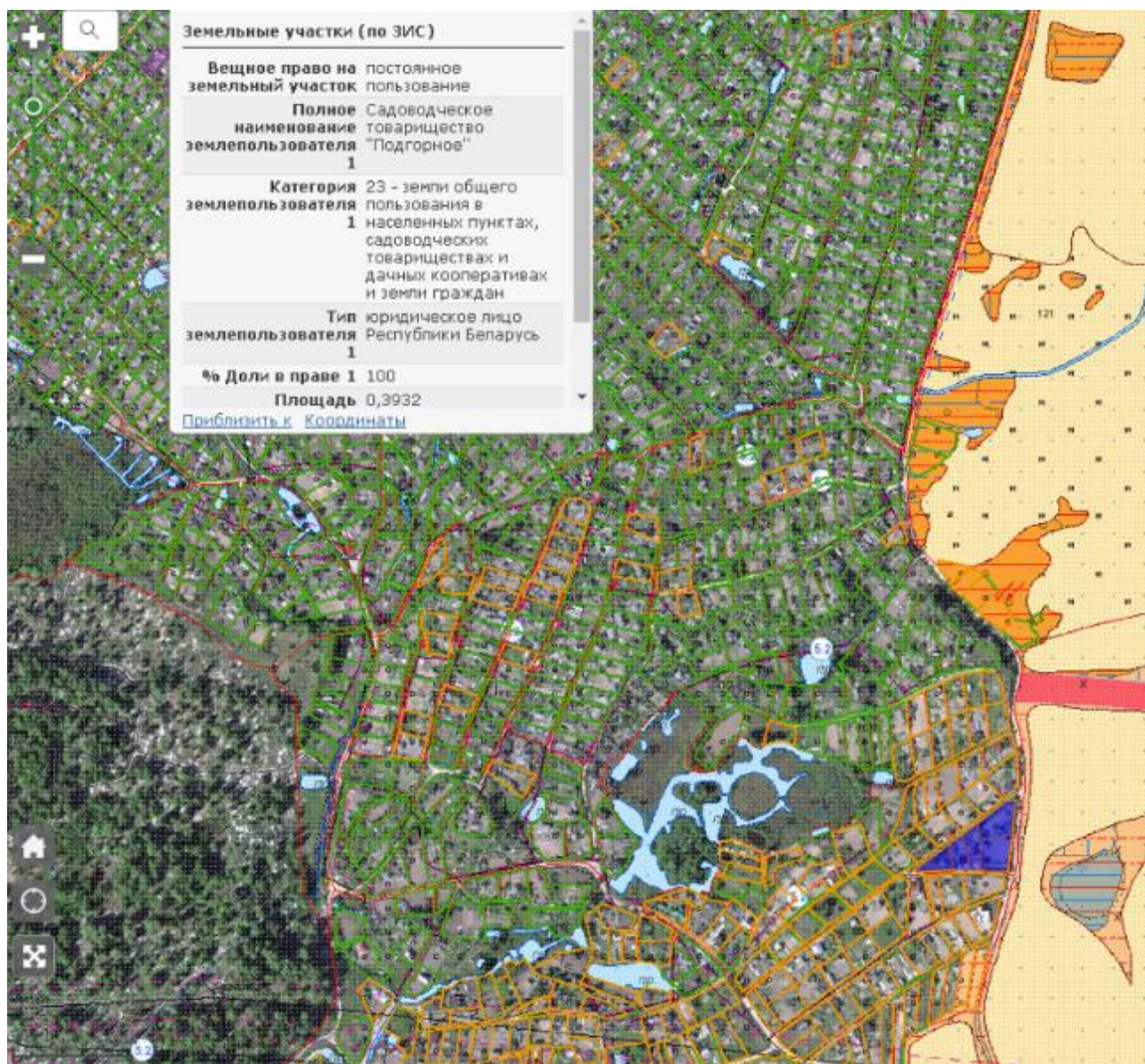
 - место установки большегрузного контейнера ( $11,6 \text{ м}^3 - 20 \text{ м}^3$ )  
(по согласованию с председателем СТ)



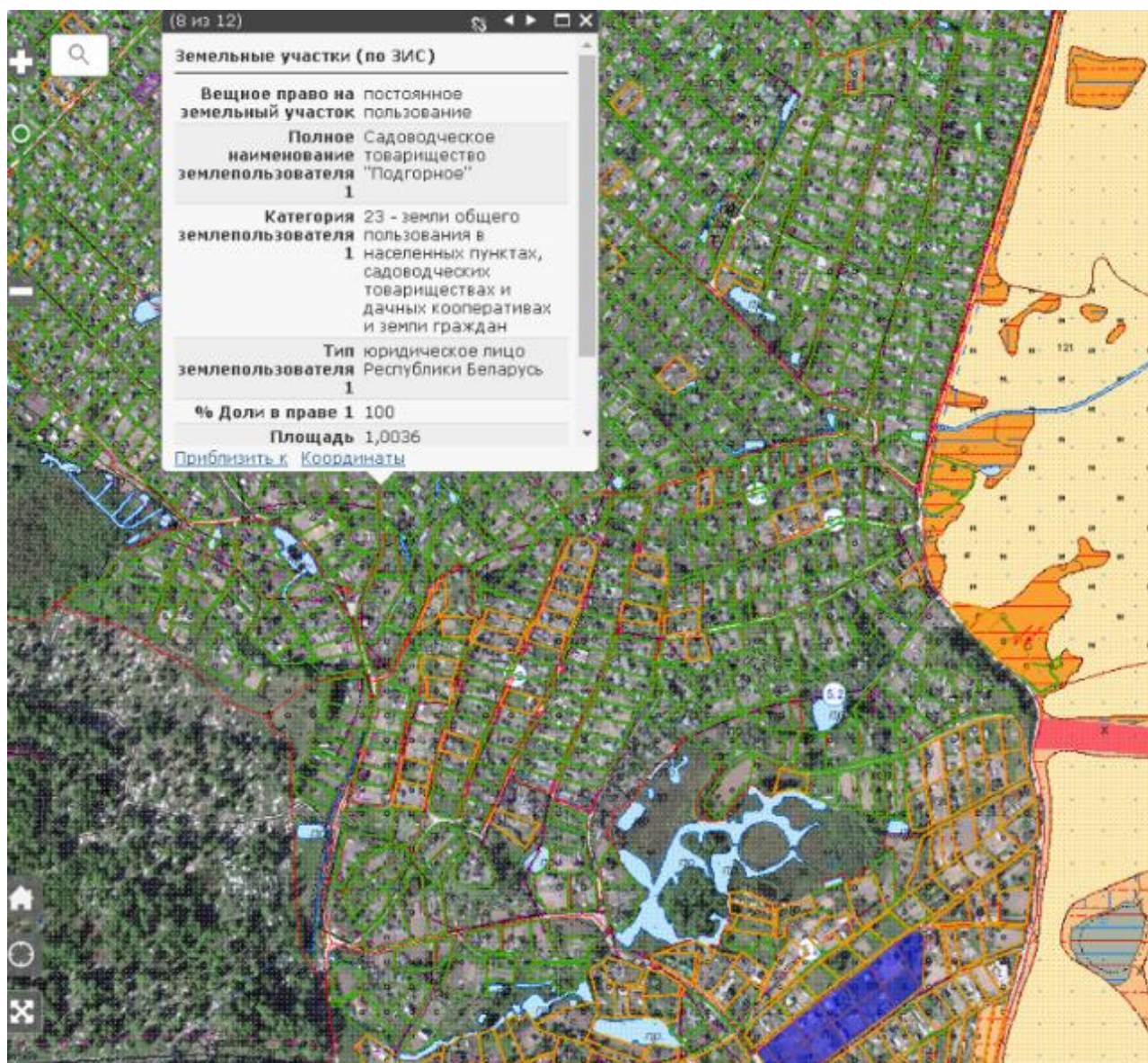
Маршрутный график № 41  
СТ «Подгорное» - Полигон ТКО  
Карта-схема месторасположения СТ «Подгорное»



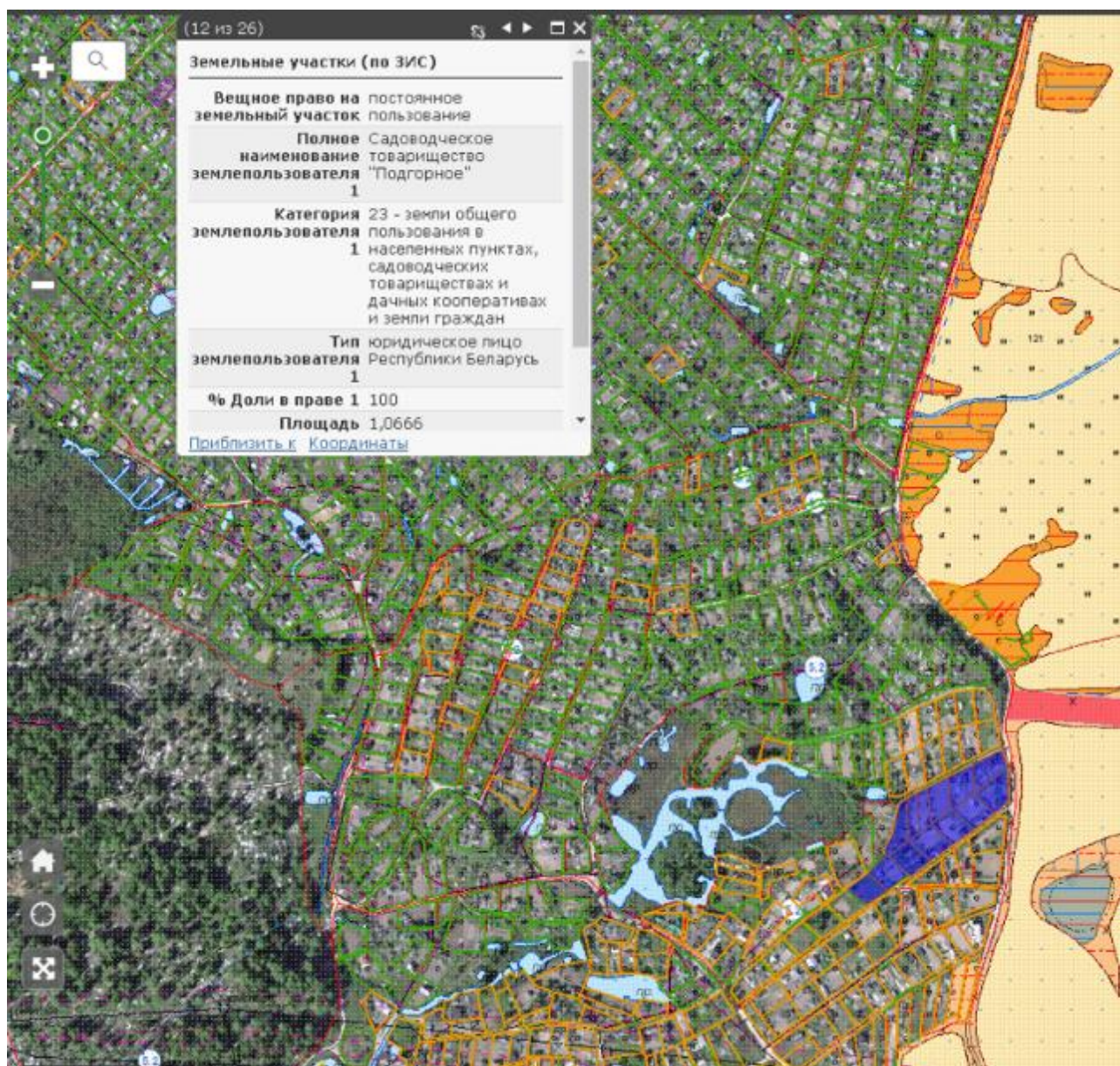









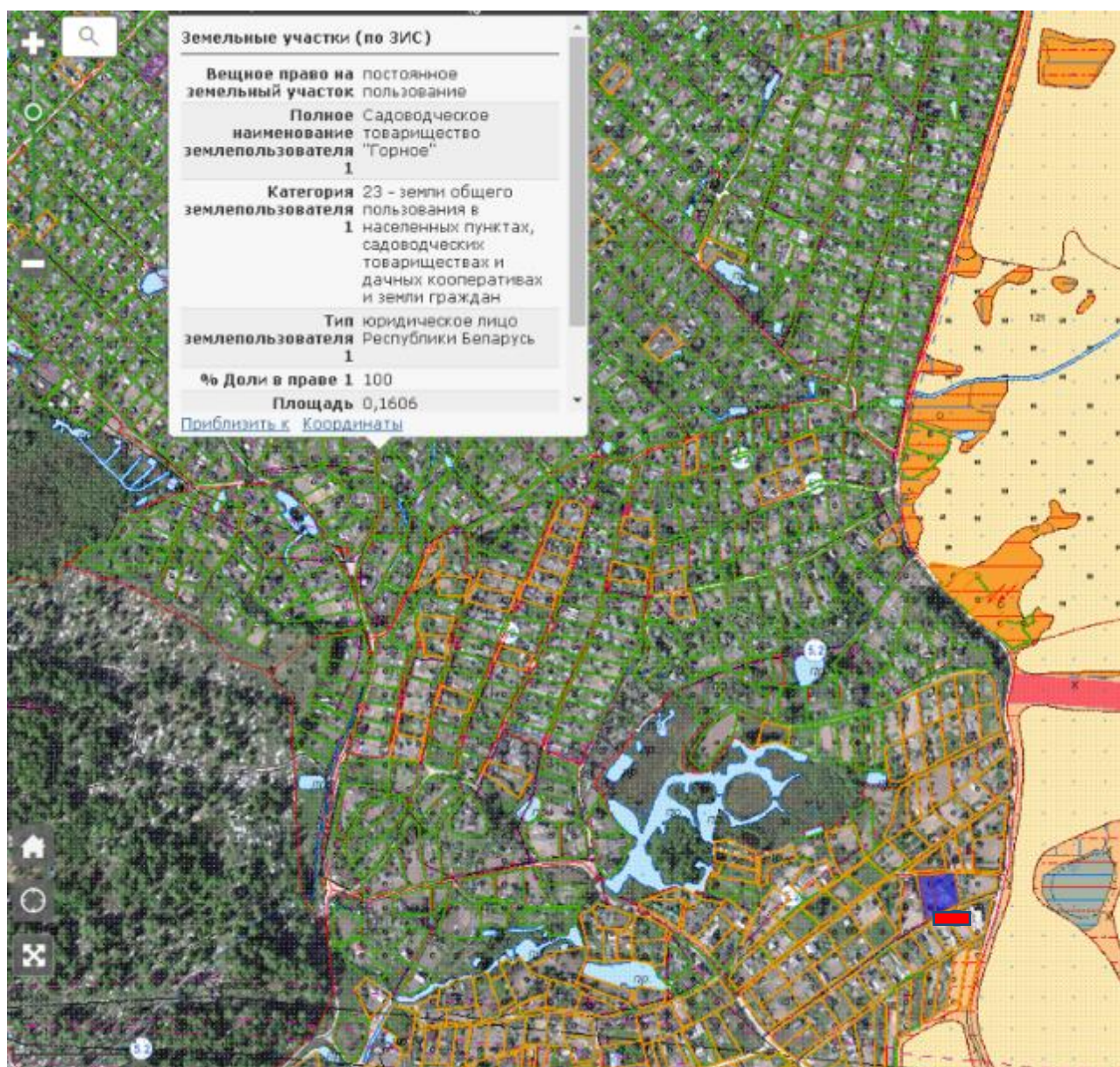




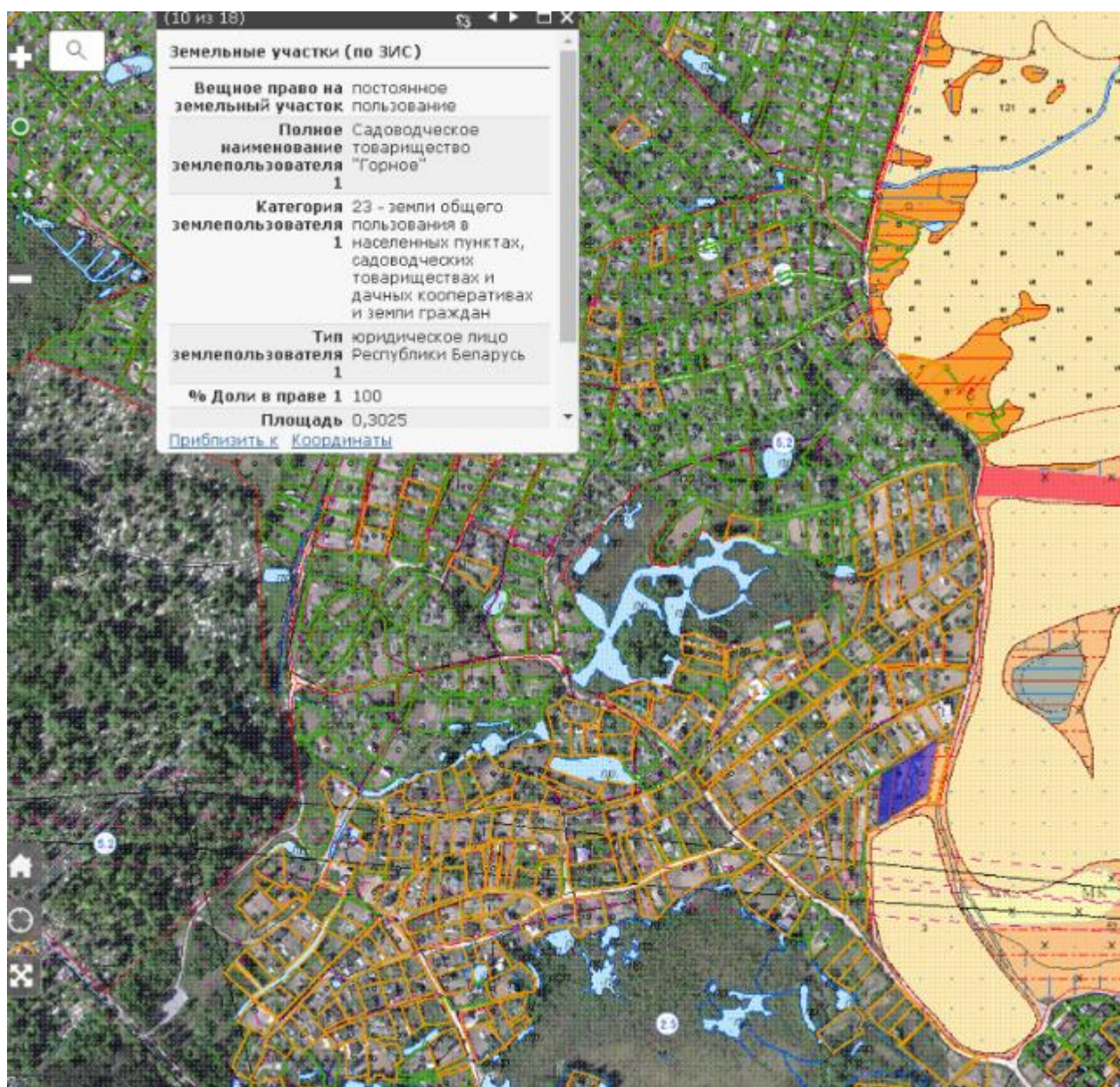
 - место установки большегрузного контейнера ( $11,6 \text{ м}^3 - 20 \text{ м}^3$ )  
(по согласованию с председателем СТ)




Маршрутный график № 42  
СТ «Горное» - Полигон ТКО  
Карта-схема месторасположения СТ «Горное»



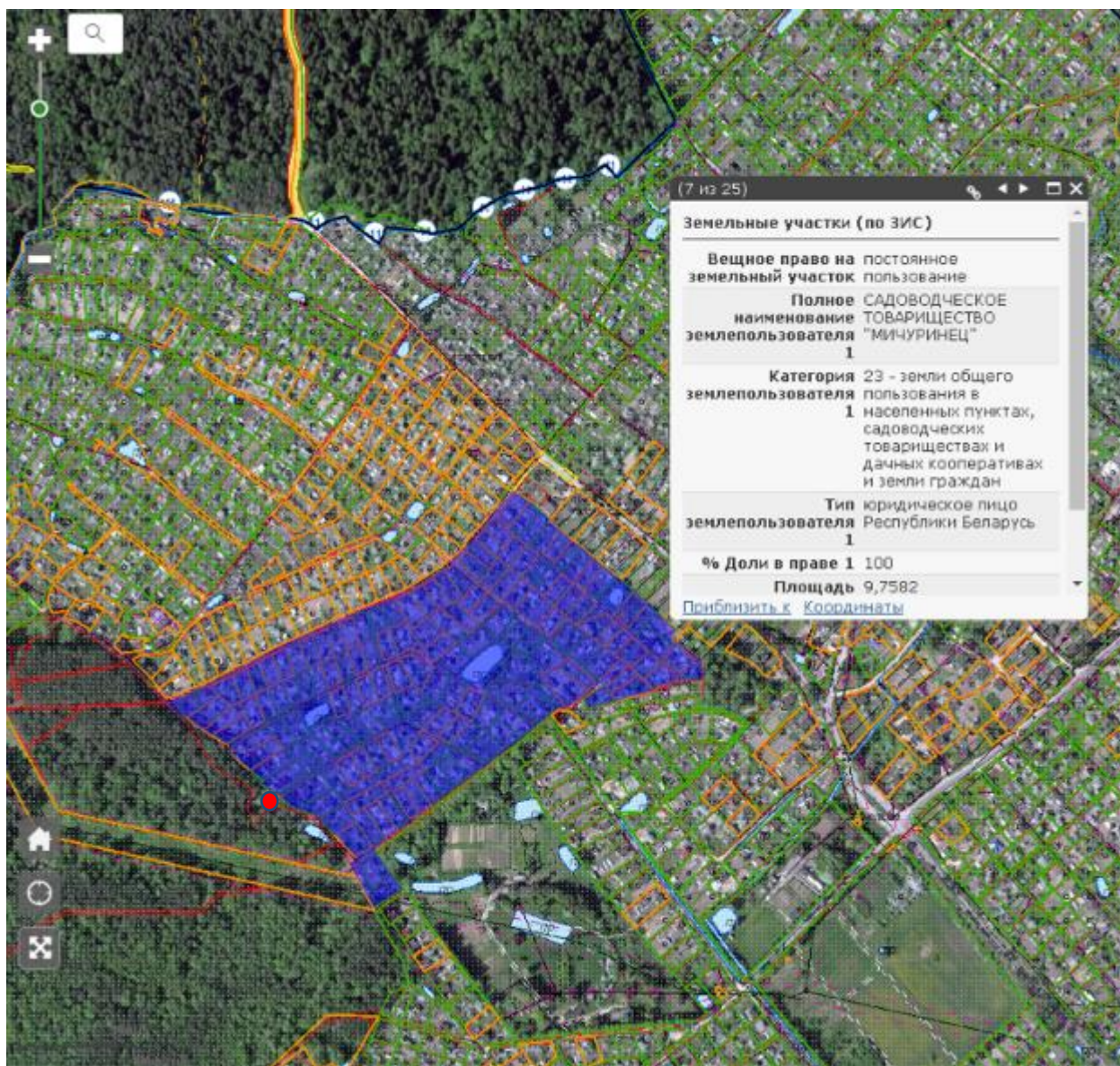




 - место установки большегрузного контейнера ( $11,6 \text{ м}^3 - 20 \text{ м}^3$ )  
(по согласованию с председателем СТ)



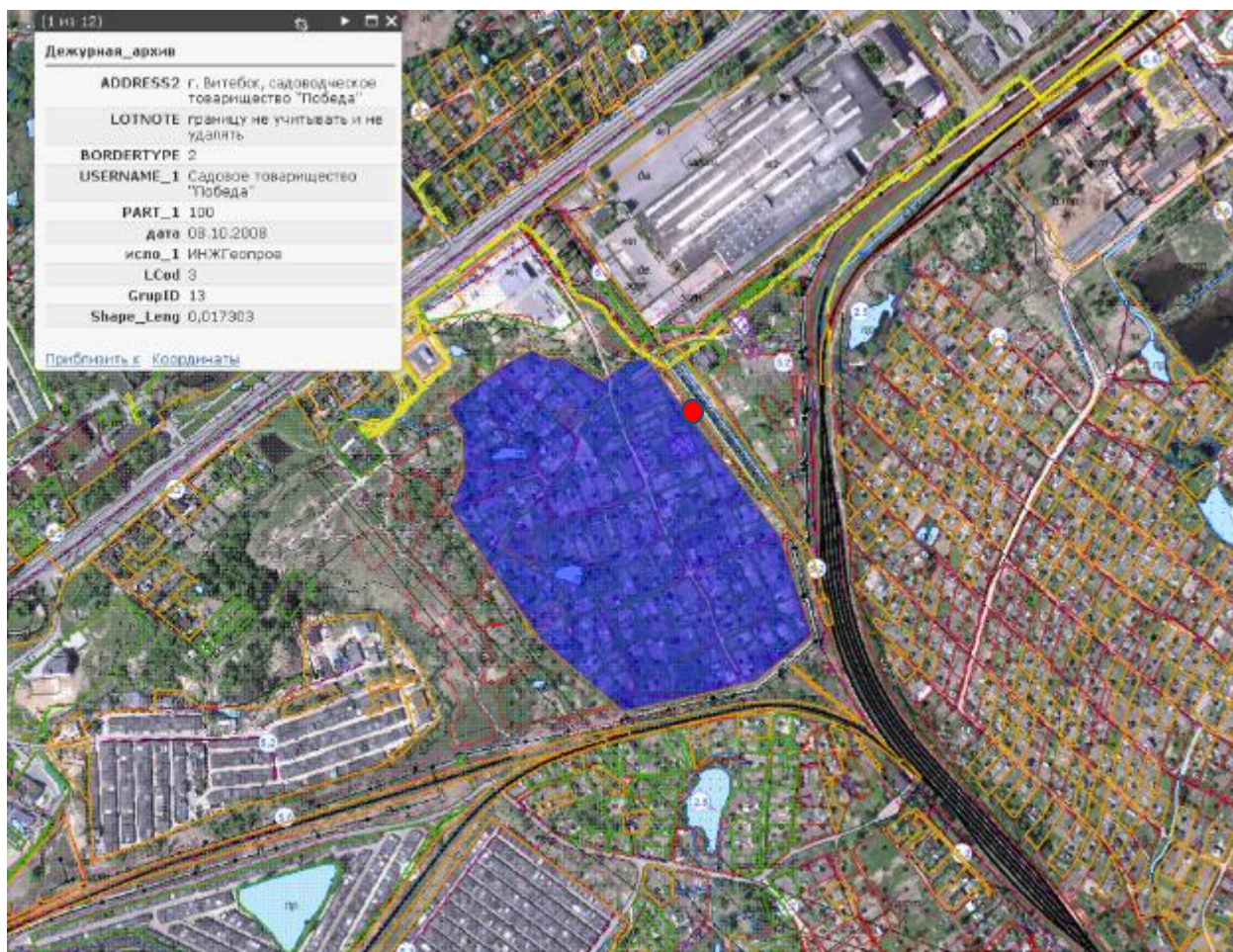
Маршрутный график № 43  
СТ «Мичуринец» - Полигон ТКО  
Карта-схема месторасположения СТ «Мичуринец»



● - место расположения контейнерной площадки



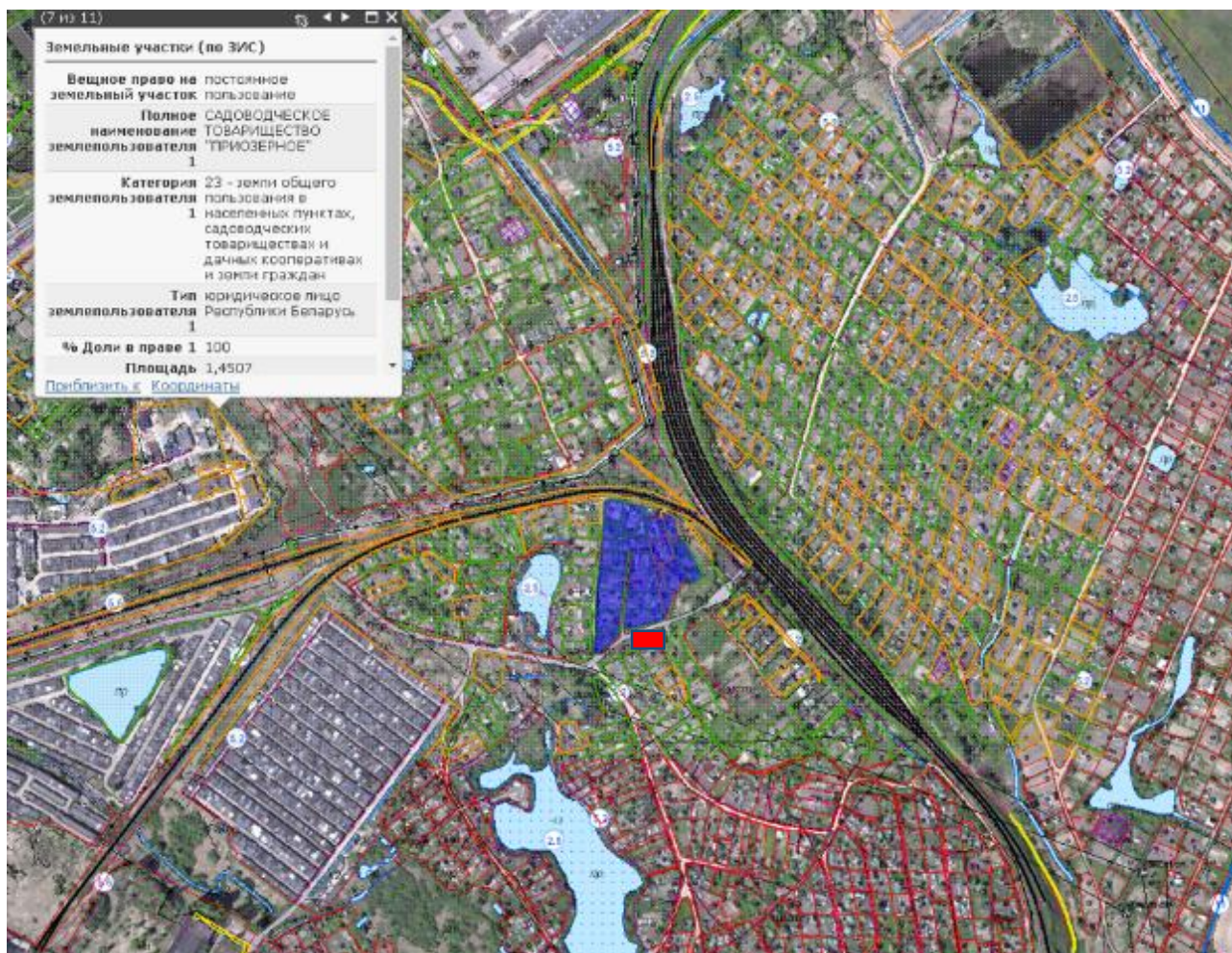
Маршрутный график № 44  
СТ «Победа» - Полигон ТКО  
Карта-схема месторасположения СТ «Победа»



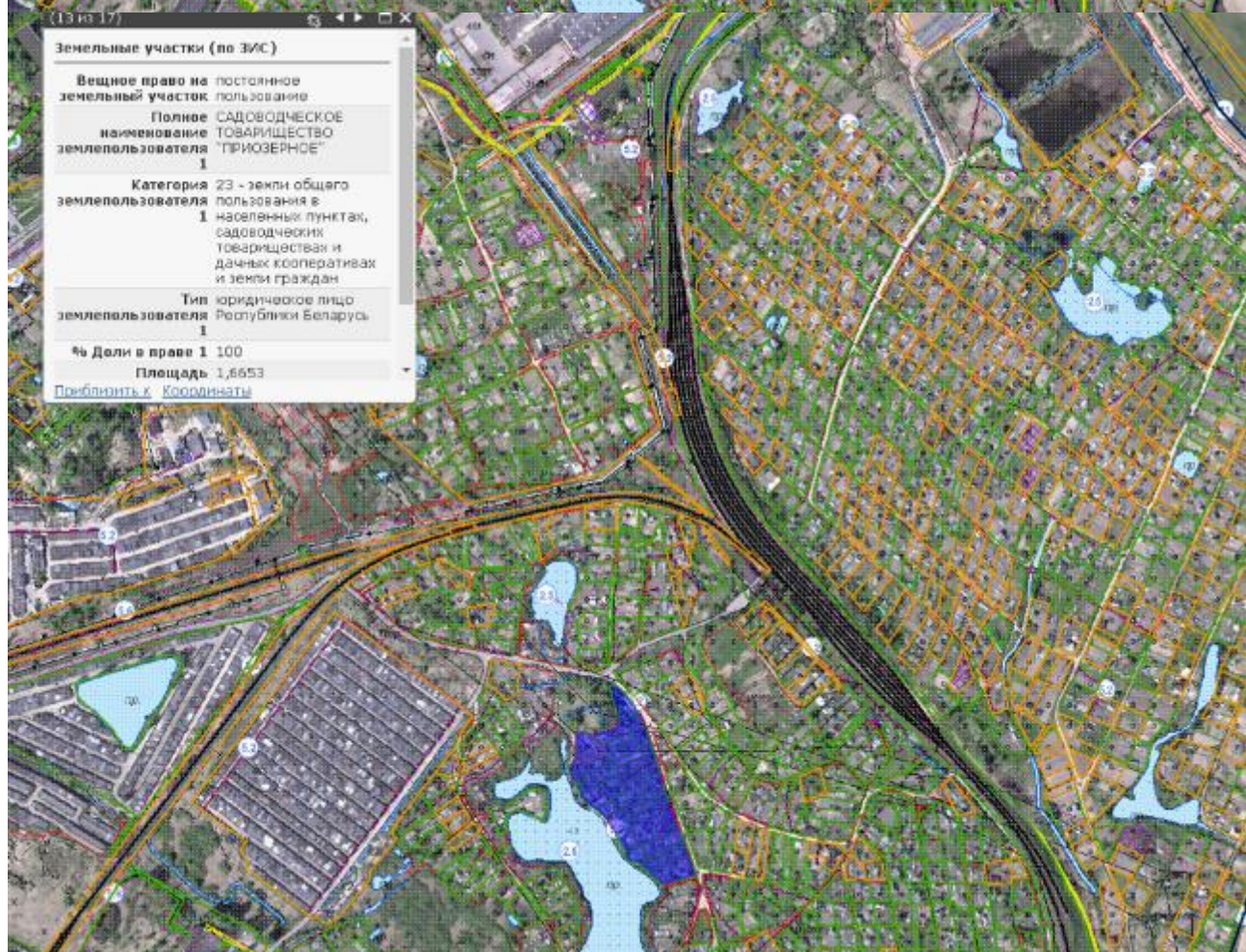
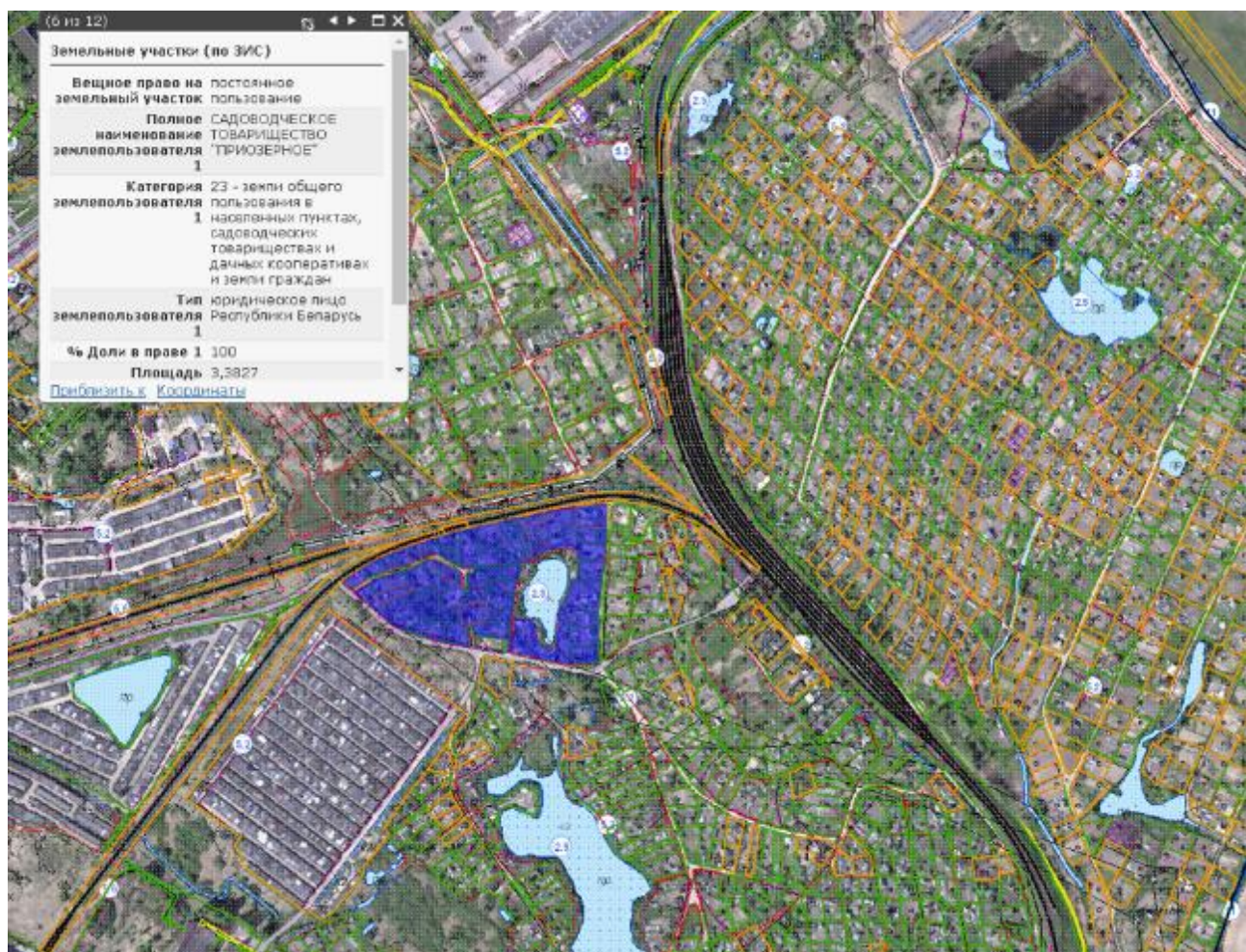
● - место расположения контейнерной площадки



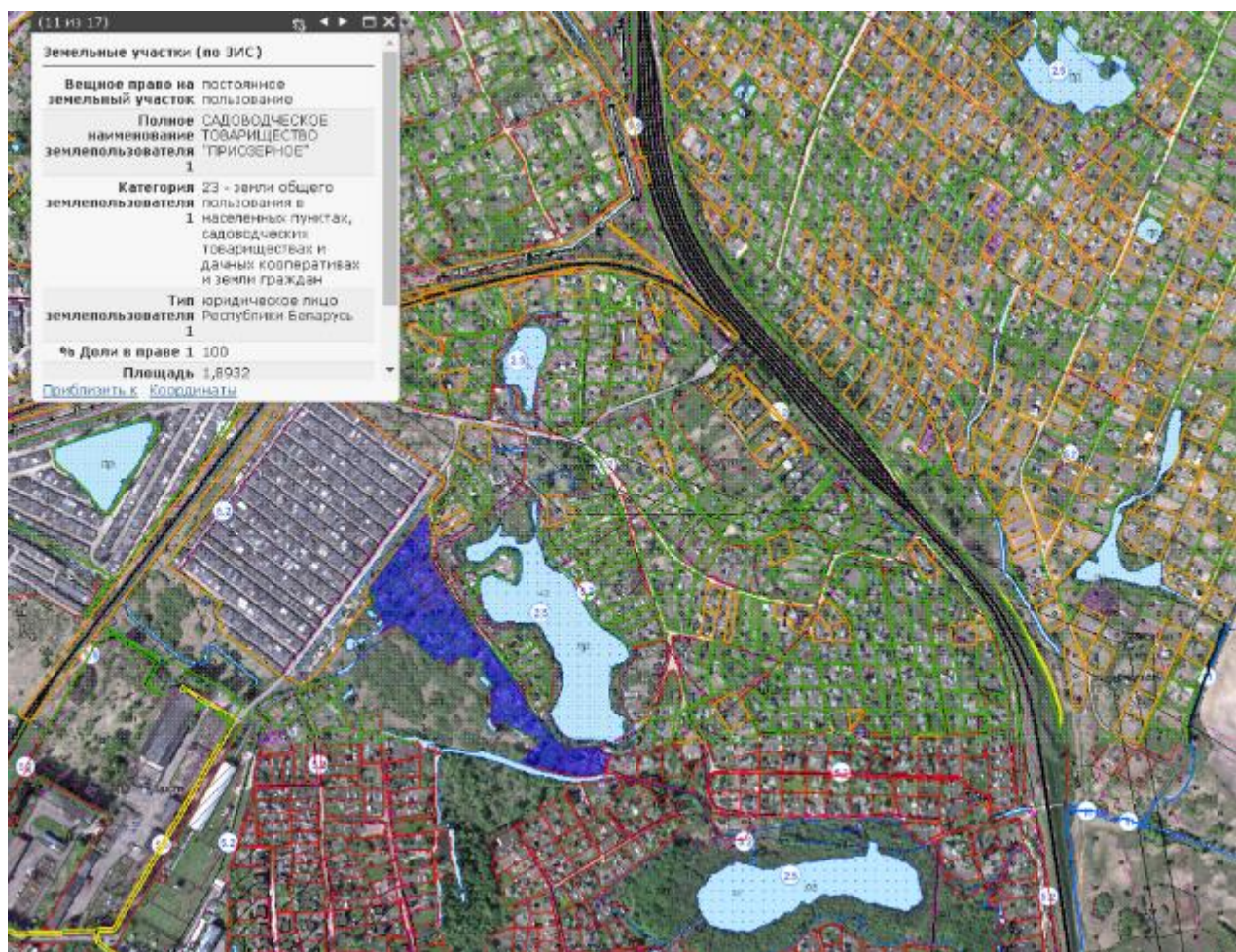
Маршрутный график № 45  
СТ «Приозерное» - Полигон ТКО  
Карта-схема месторасположения СТ «Приозерное»








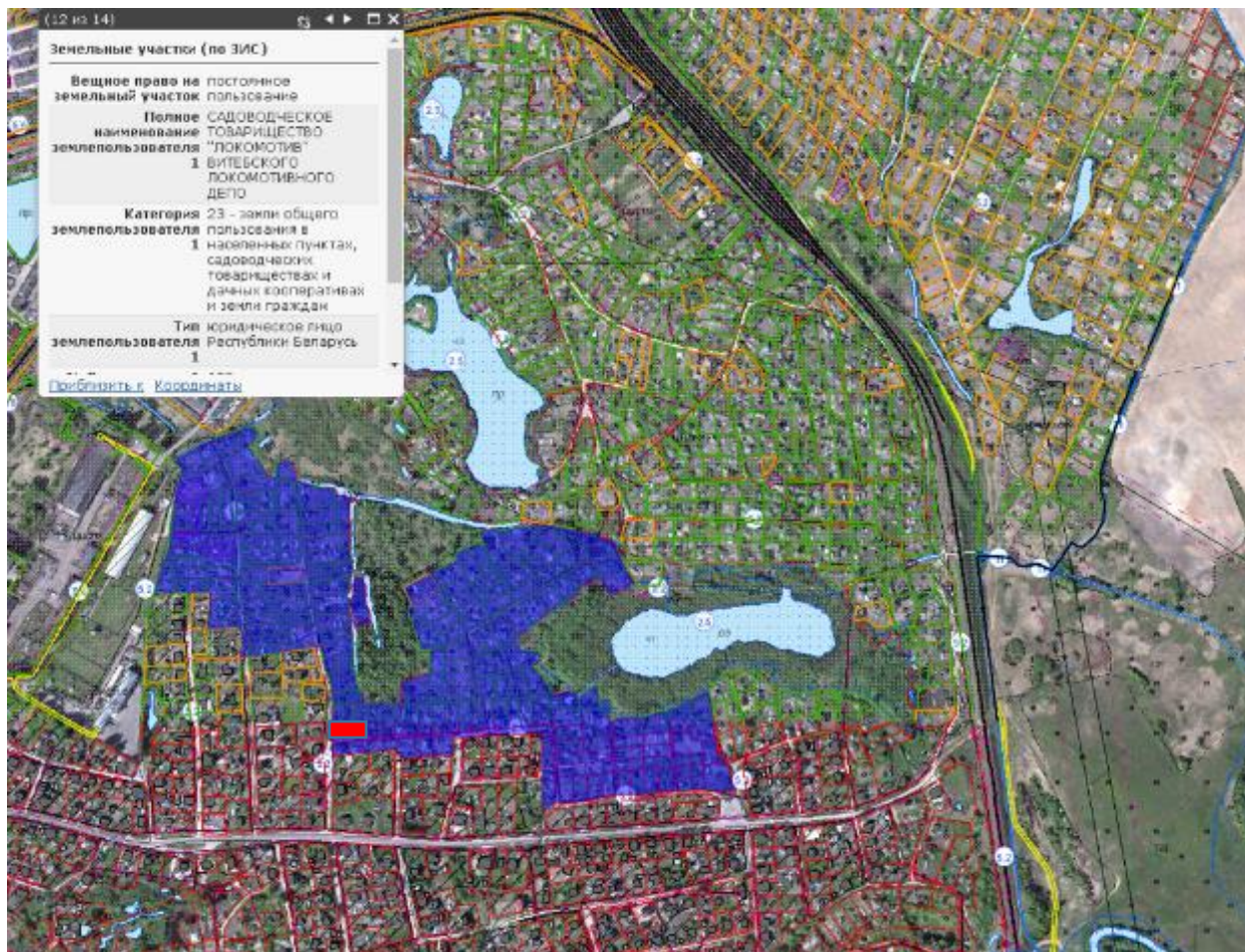





 - место установки большегрузного контейнера ( $11,6 \text{ м}^3 - 20 \text{ м}^3$ )  
(по согласованию с председателем СТ)



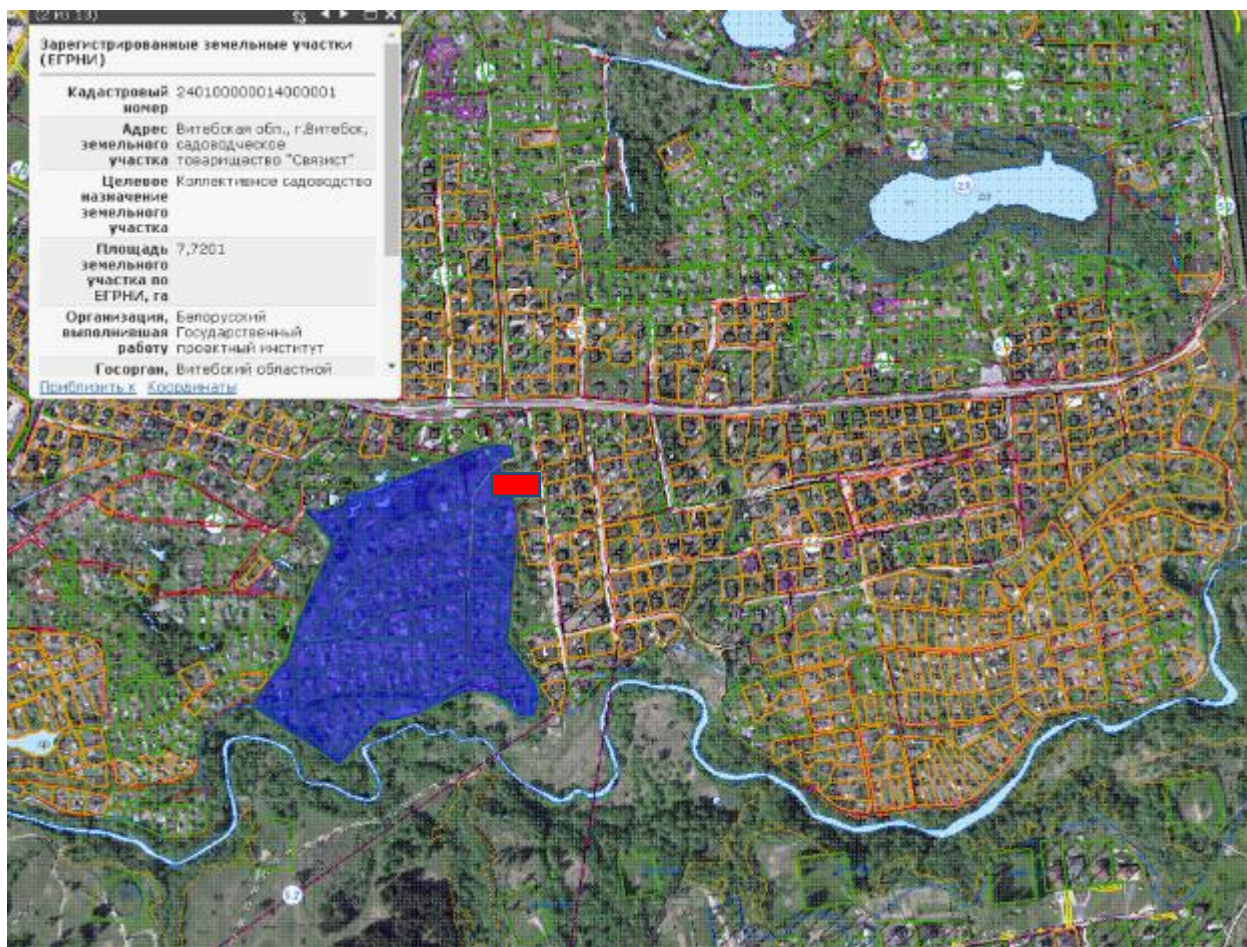
Маршрутный график № 46  
СТ «Локомотив» Витебского локомотивного депо - Полигон ТКО  
Карта-схема месторасположения СТ «Локомотив» Витебского  
локомотивного депо



 - место установки большегрузного контейнера ( $11,6 \text{ м}^3 - 20 \text{ м}^3$ )  
(по согласованию с председателем СТ)



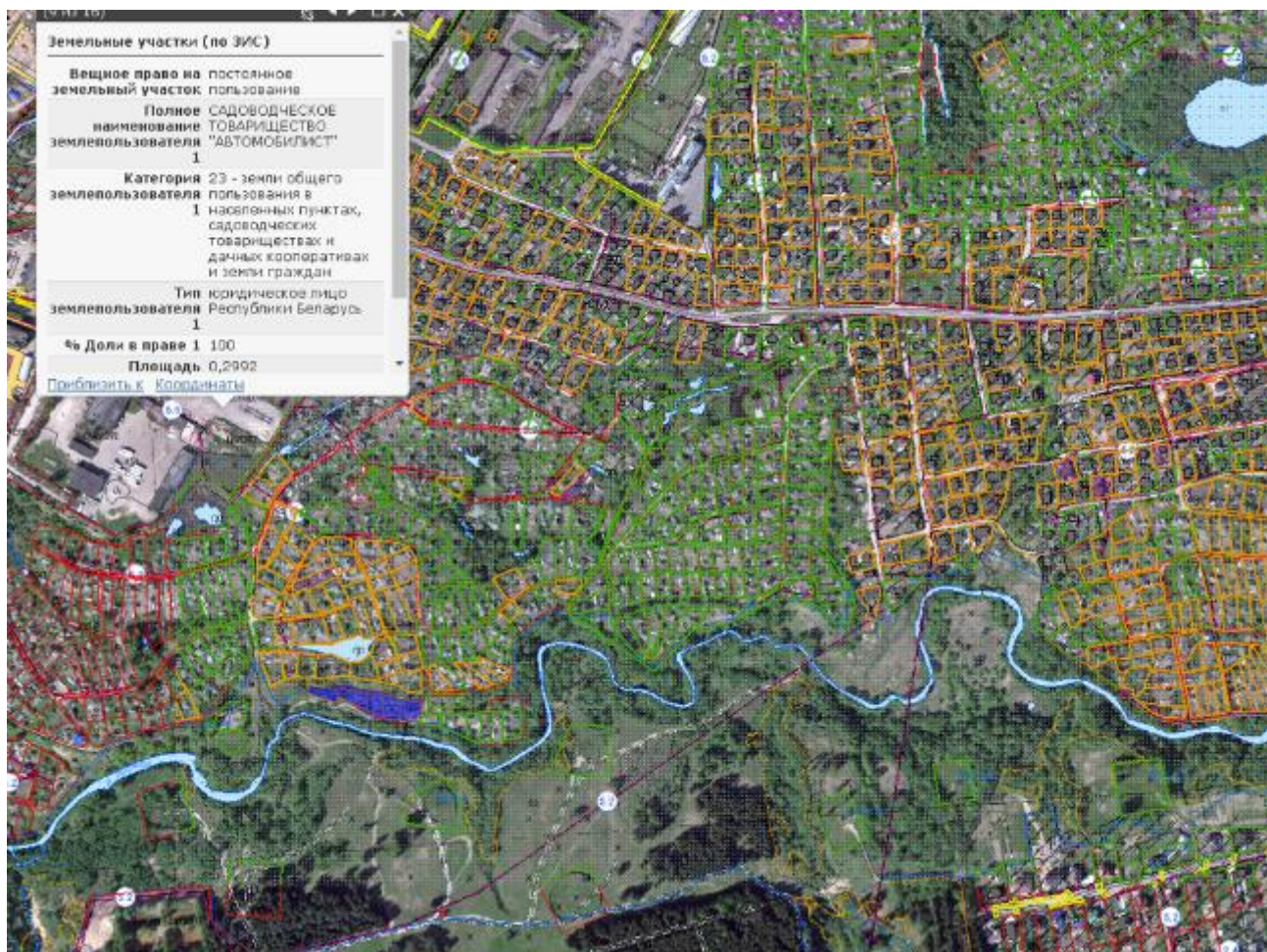
Маршрутный график № 47  
СТ «Связист» - Полигон ТКО  
Карта-схема месторасположения СТ «Связист»



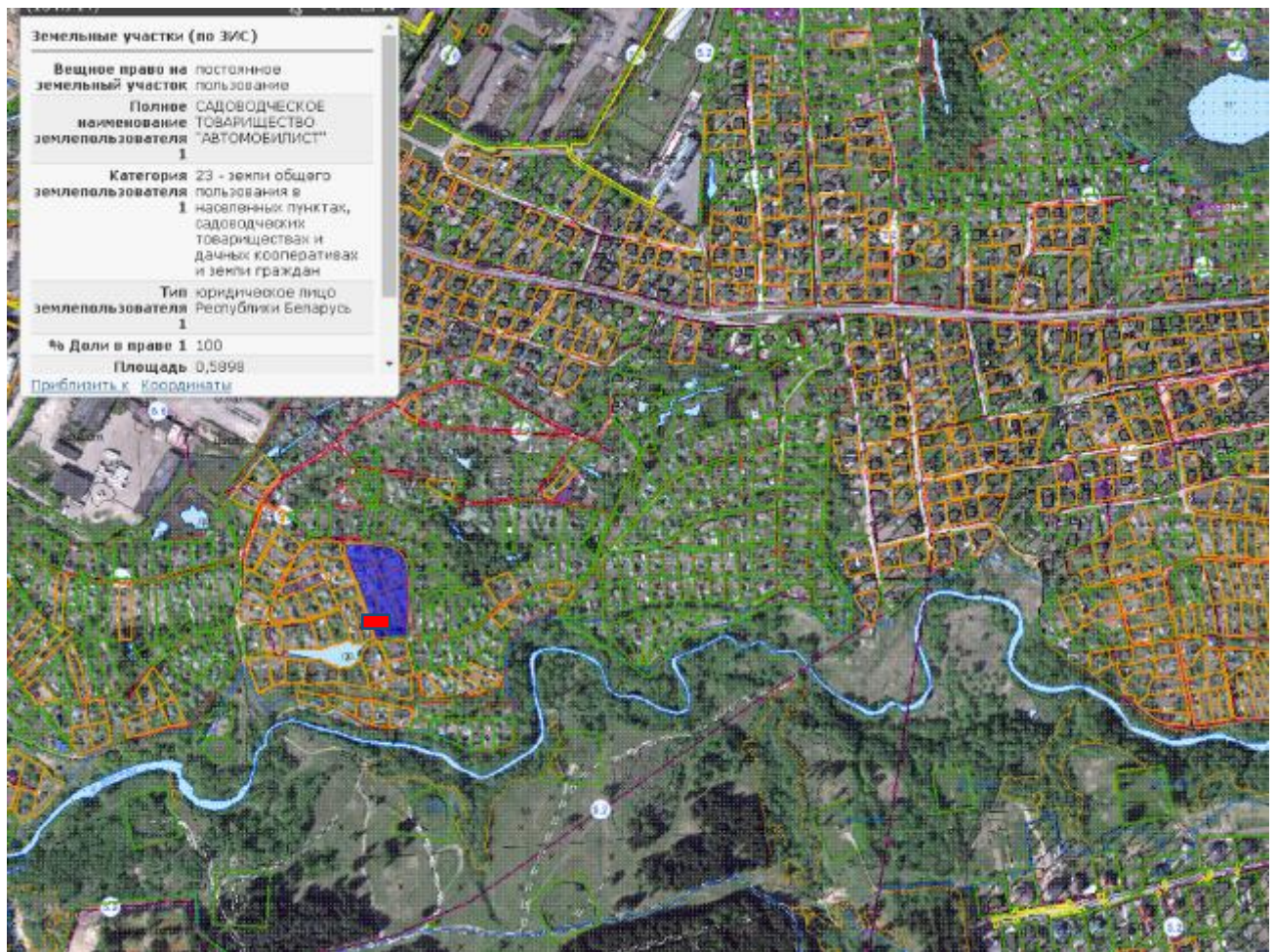
■ - место установки большегрузного контейнера ( $11,6 \text{ м}^3 - 20 \text{ м}^3$ )  
(по согласованию с председателем СТ)



Маршрутный график № 49  
СТ «Автомобилист» - Полигон ТКО  
Карта-схема месторасположения СТ «Автомобилист»







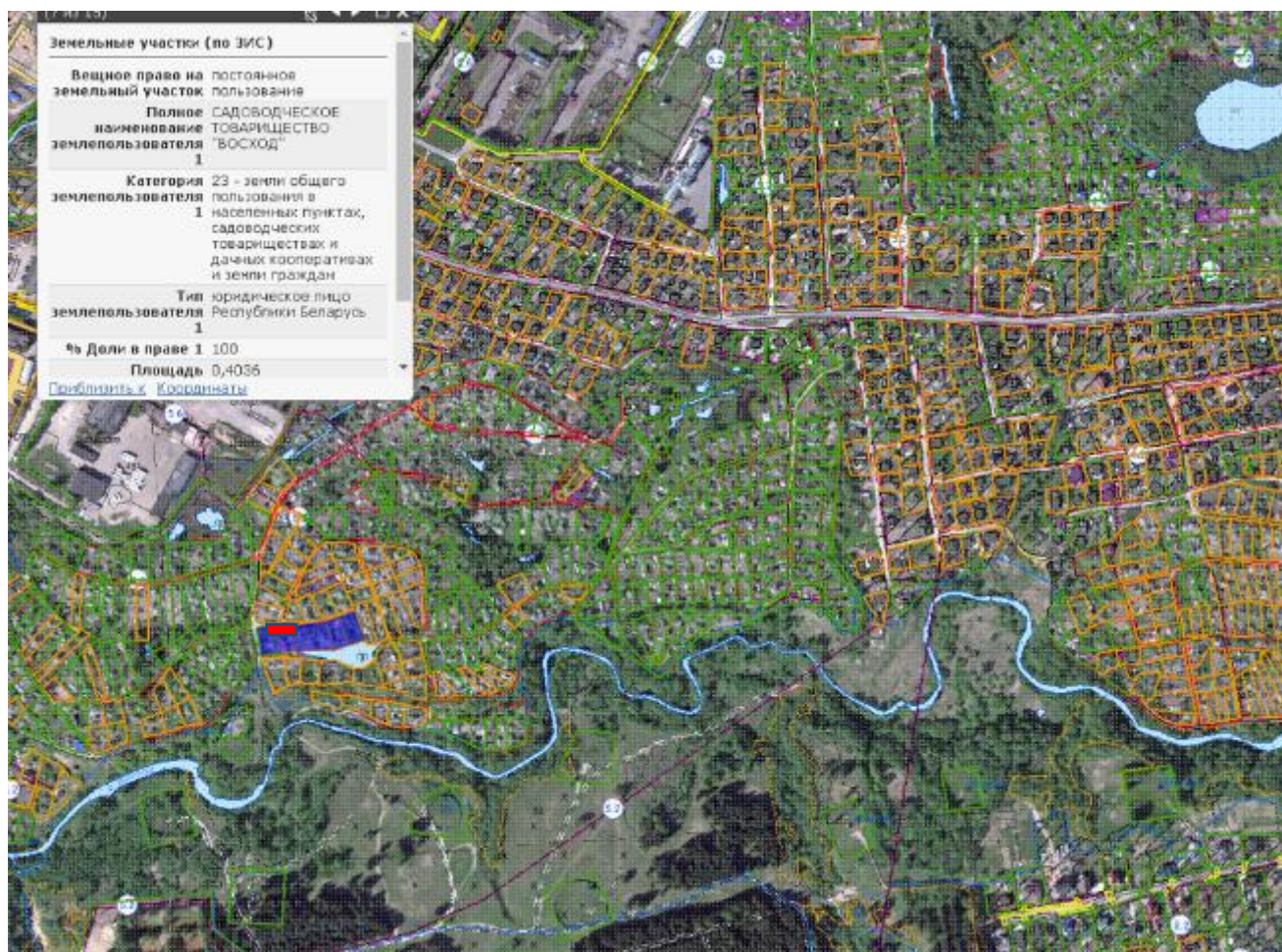
- место установки большегрузного контейнера ( $11,6 \text{ м}^3 - 20 \text{ м}^3$ )  
(по согласованию с председателем СТ)



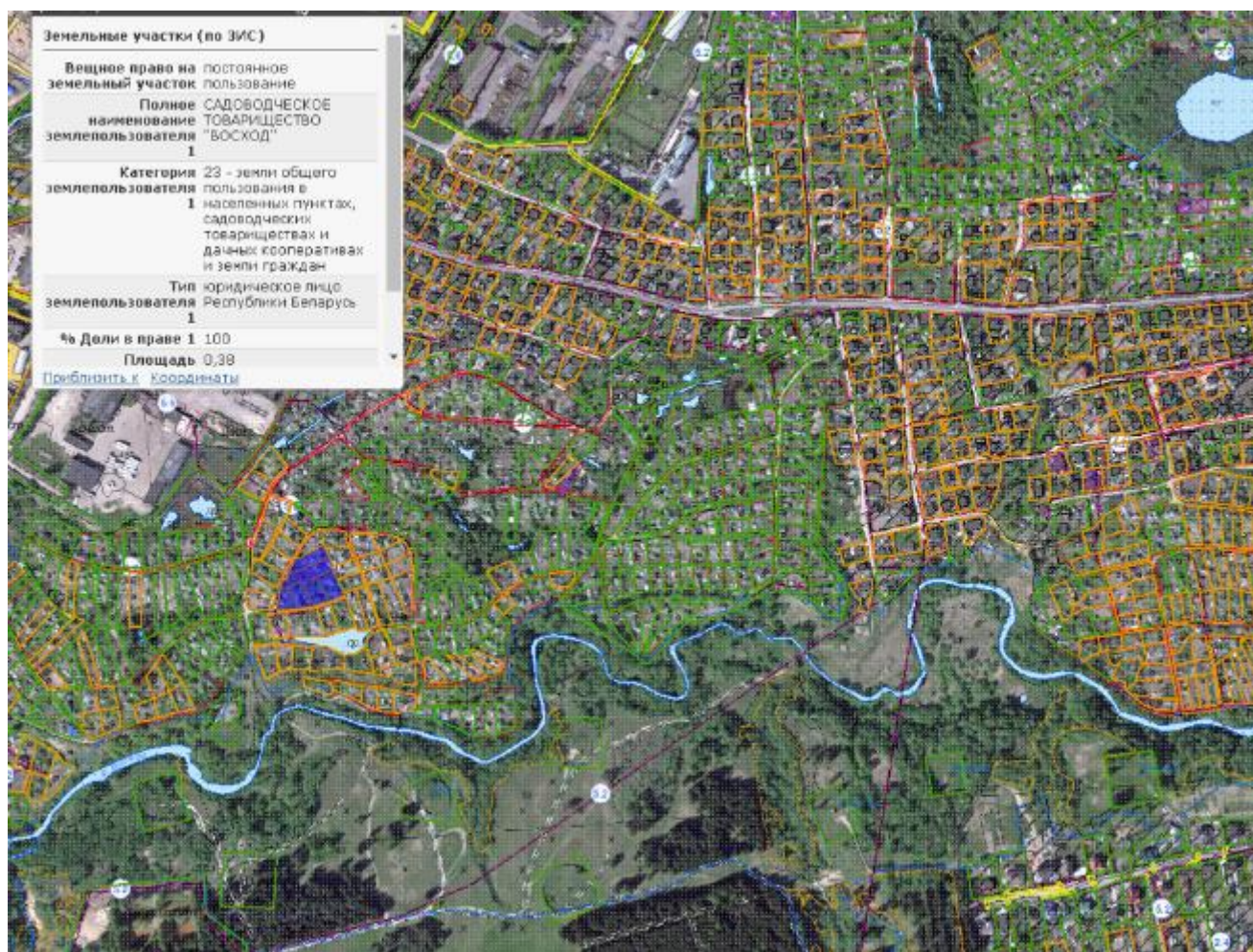
Маршрутный график № 50  
СТ «Восход» - Полигон ТКО  
Карта-схема месторасположения СТ «Восход»







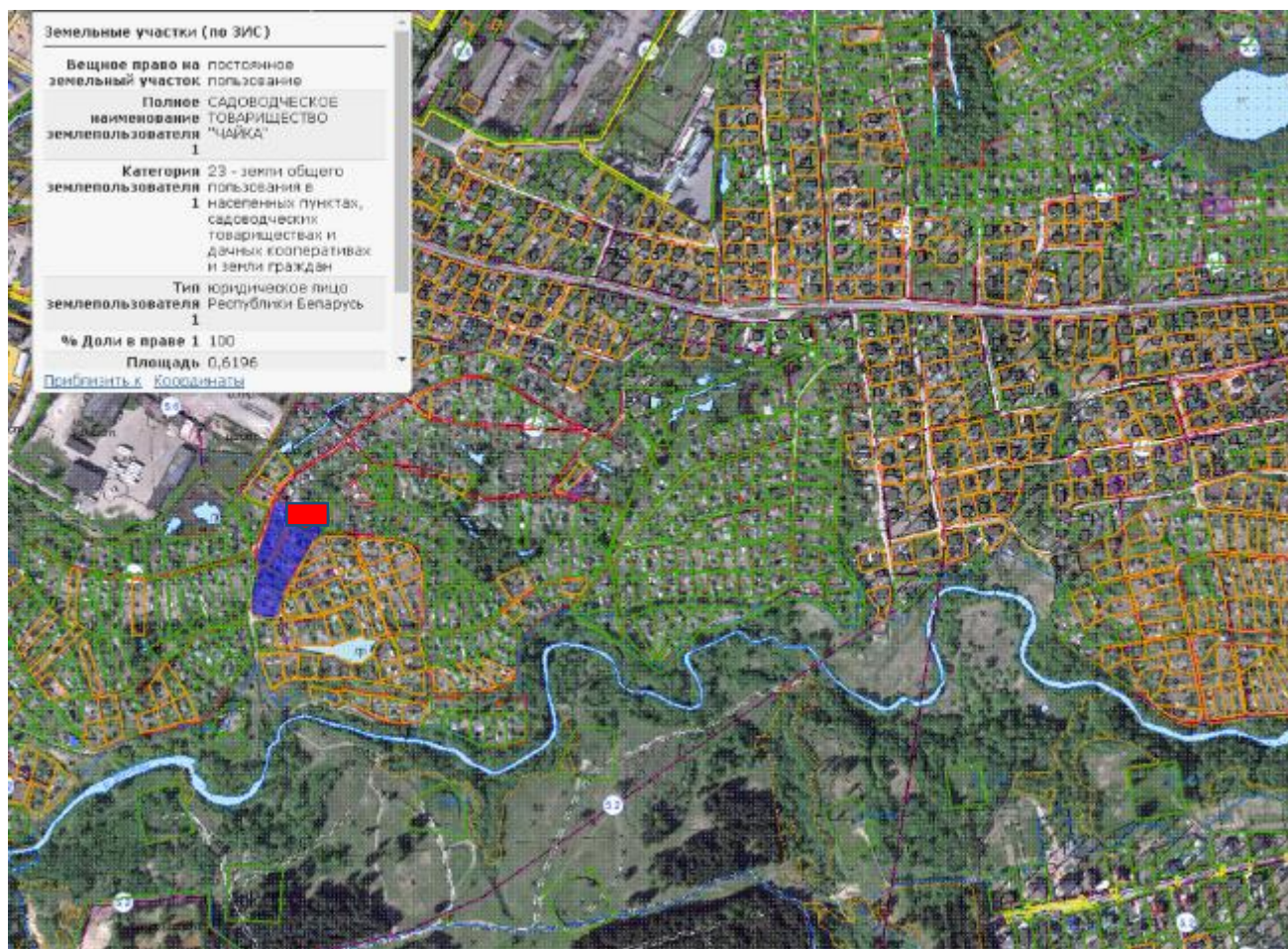




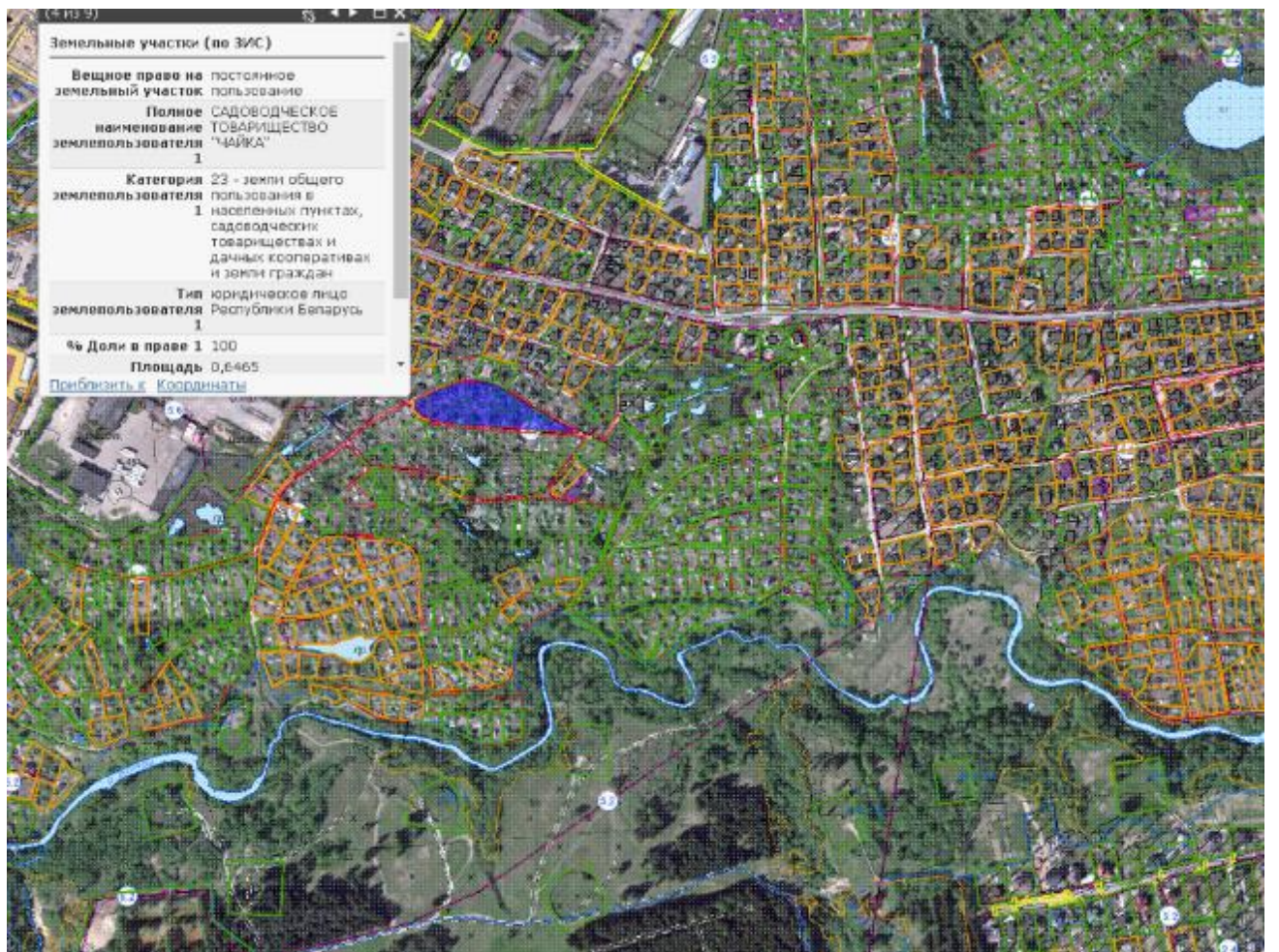
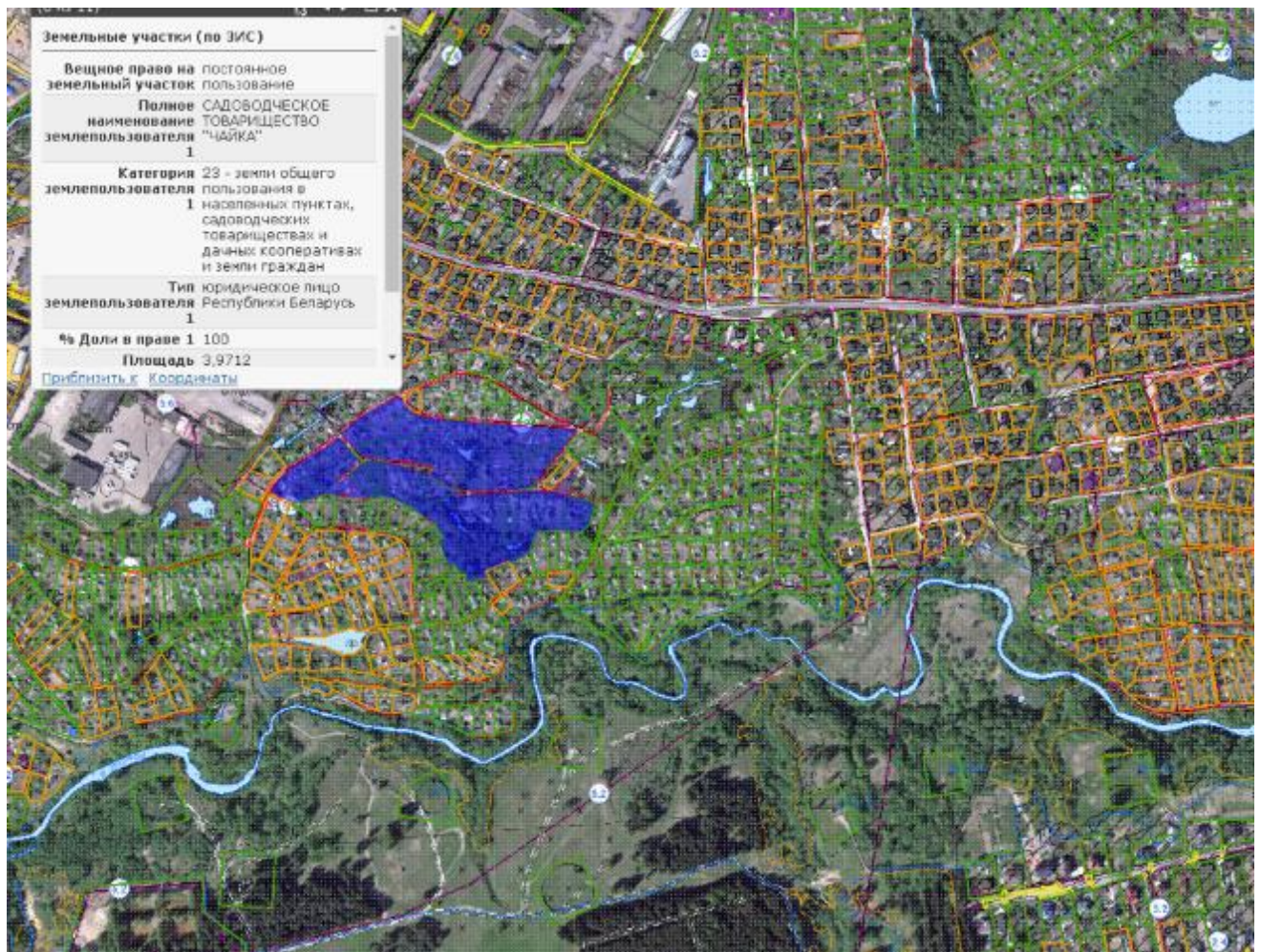
- место установки большегрузного контейнера ( $11,6 \text{ м}^3 - 20 \text{ м}^3$ )  
(по согласованию с председателем СТ)




Маршрутный график № 51  
СТ «Чайка» - Полигон ТКО  
Карта-схема месторасположения СТ «Чайка»





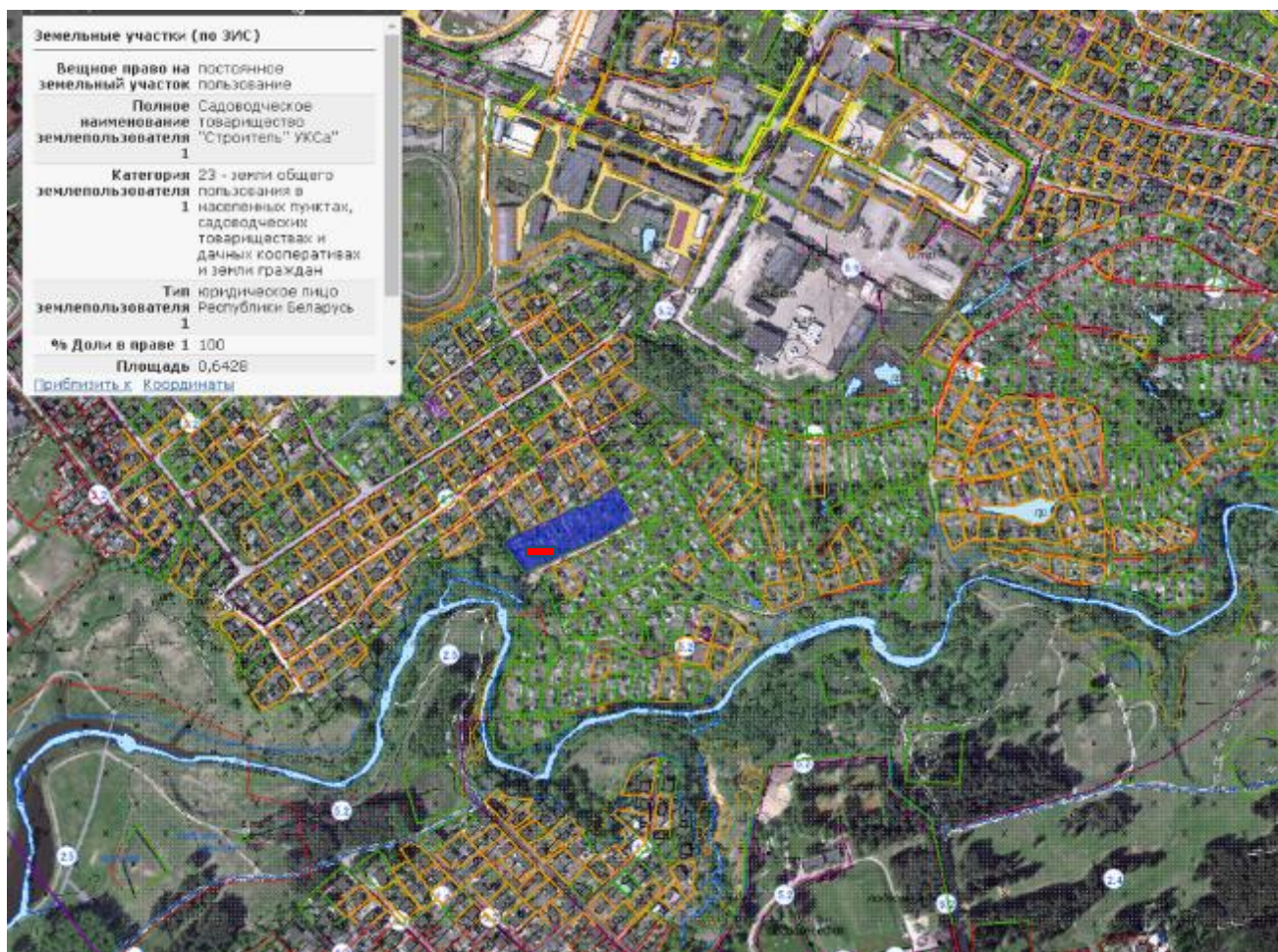




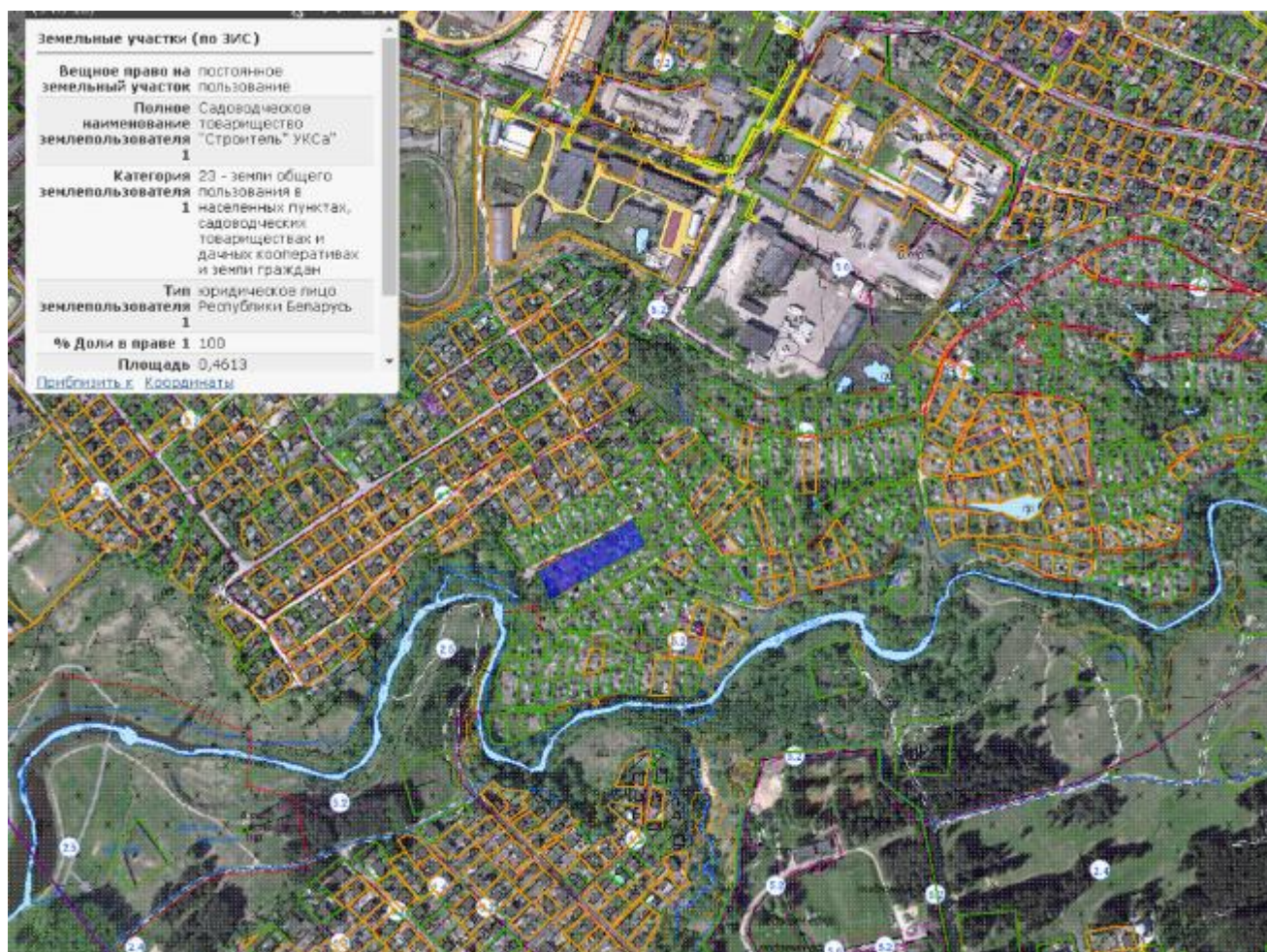
 - место установки большегрузного контейнера ( $11,6 \text{ м}^3 - 20 \text{ м}^3$ )  
(по согласованию с председателем СТ)




Маршрутный график № 53  
СТ «Строитель «УКСа» - Полигон ТКО  
Карта-схема месторасположения СТ «Строитель «УКСа»









 место установки большегрузного контейнера ( $11,6 \text{ м}^3 - 20 \text{ м}^3$ )  
(по согласованию с председателем СТ)



Маршрутный график № 54  
СТ «Госбанковец» - Полигон ТКО  
Карта-схема месторасположения СТ «Госбанковец»







место установки большегрузного контейнера ( $11,6 \text{ м}^3 - 20 \text{ м}^3$ )  
(по согласованию с председателем СТ)



Маршрутный график № 55  
СТ «Медик» - Полигон ТКО  
Карта-схема месторасположения СТ «Медик»




■ - место установки большегрузного контейнера ( $11,6 \text{ м}^3 - 20 \text{ м}^3$ )  
(по согласованию с председателем СТ)



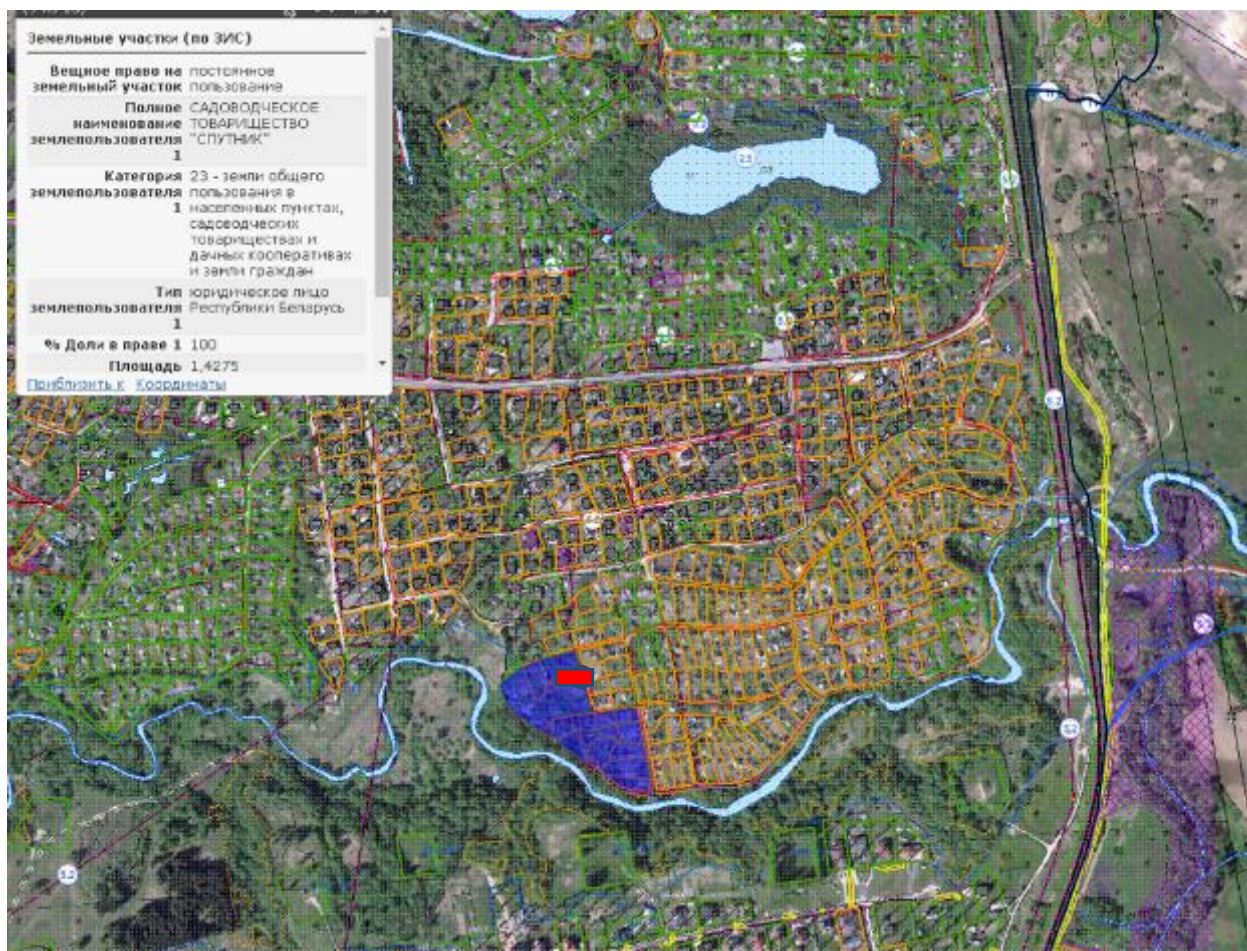
Маршрутный график № 56  
СТ «Садовод»- Полигон ТКО  
Карта-схема месторасположения СТ «Садовод»




 - место установки большегрузного контейнера ( $11,6 \text{ м}^3 - 20 \text{ м}^3$ )  
(по согласованию с председателем СТ)



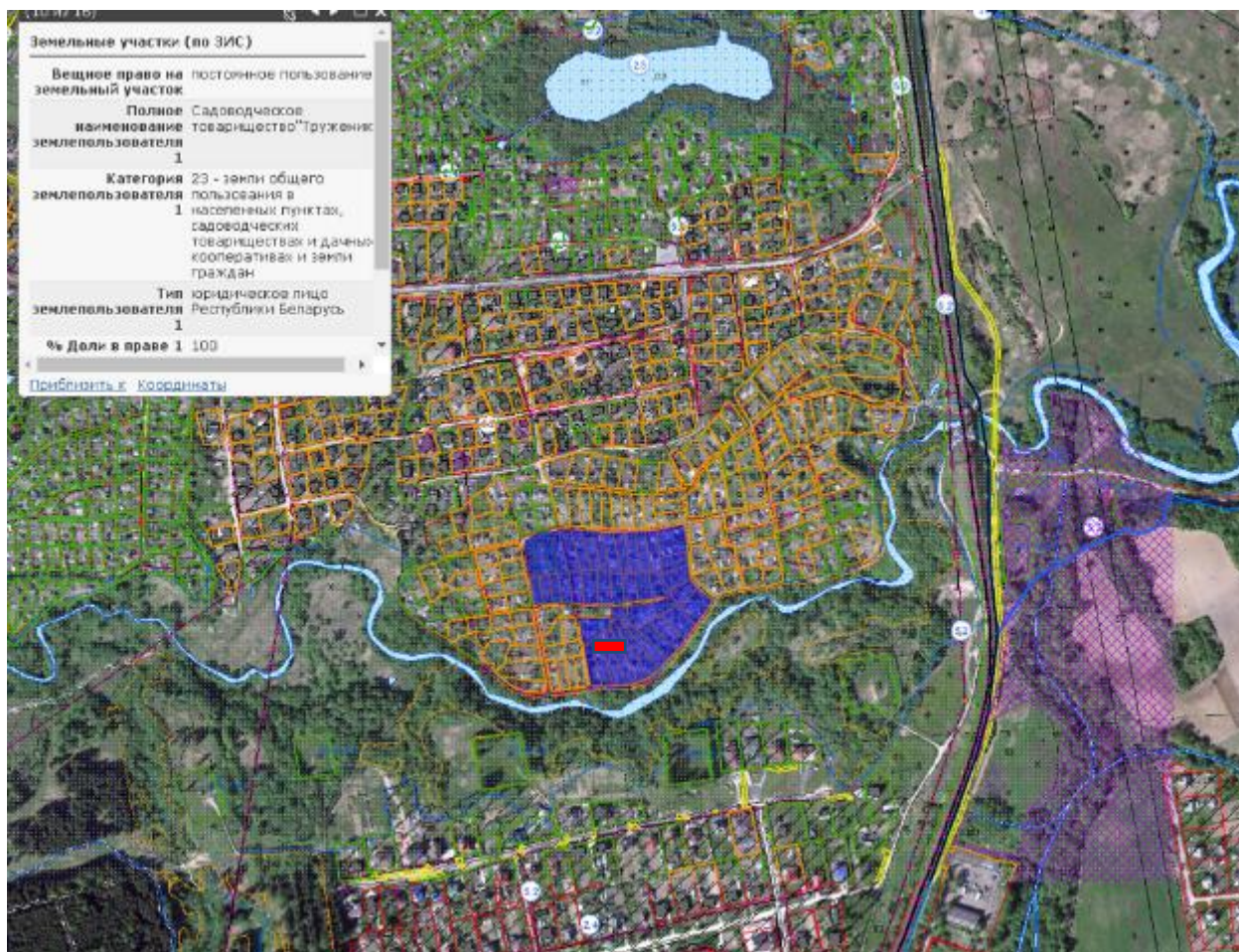
Маршрутный график № 57  
СТ «Спутник»- Полигон ТКО  
Карта-схема месторасположения СТ «Спутник»




 - место установки большегрузного контейнера ( $11,6 \text{ м}^3 - 20 \text{ м}^3$ )  
(по согласованию с председателем СТ)



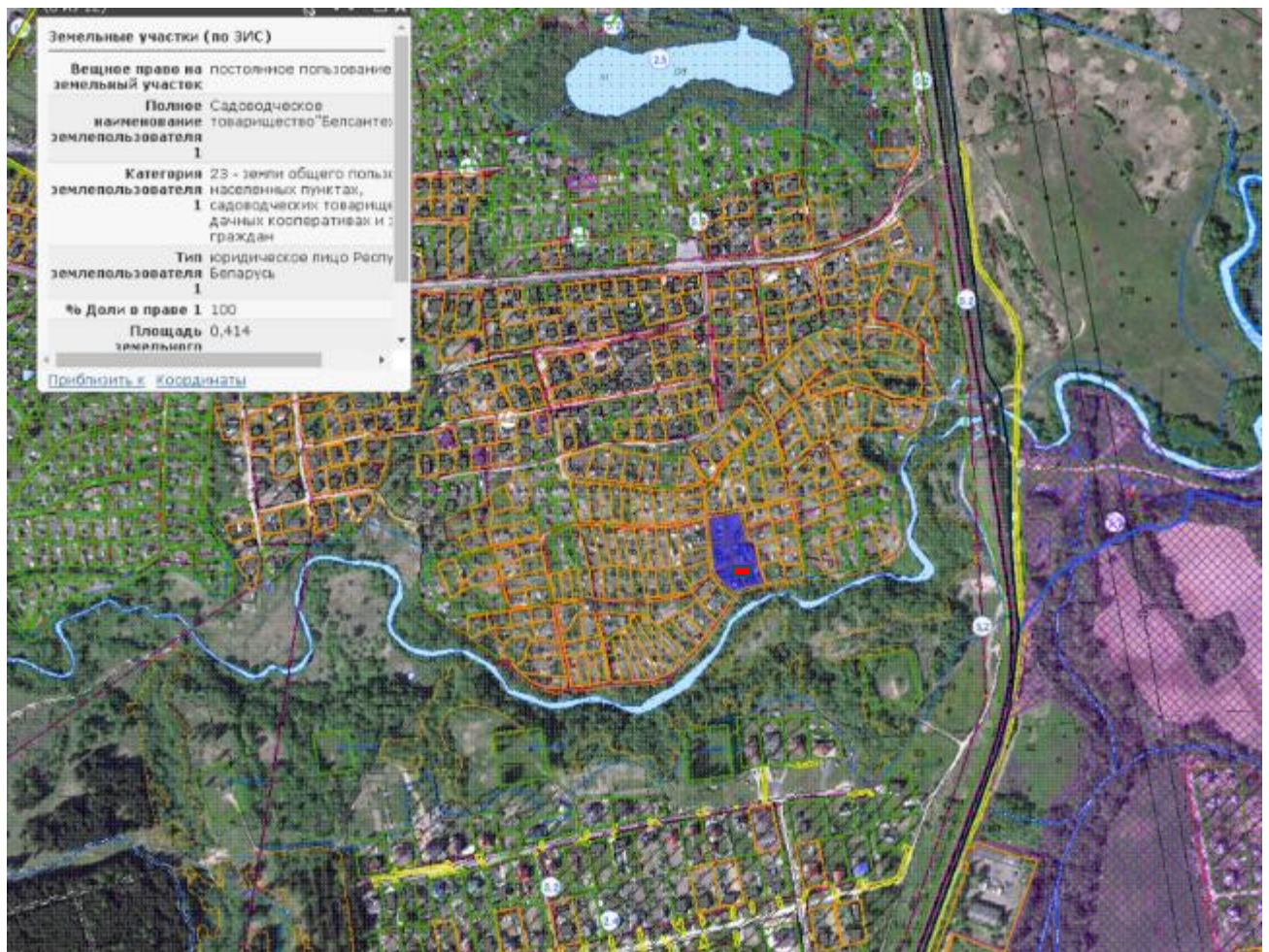
Маршрутный график № 58  
СТ «Труженик»- Полигон ТКО  
Карта-схема месторасположения СТ «Труженик»



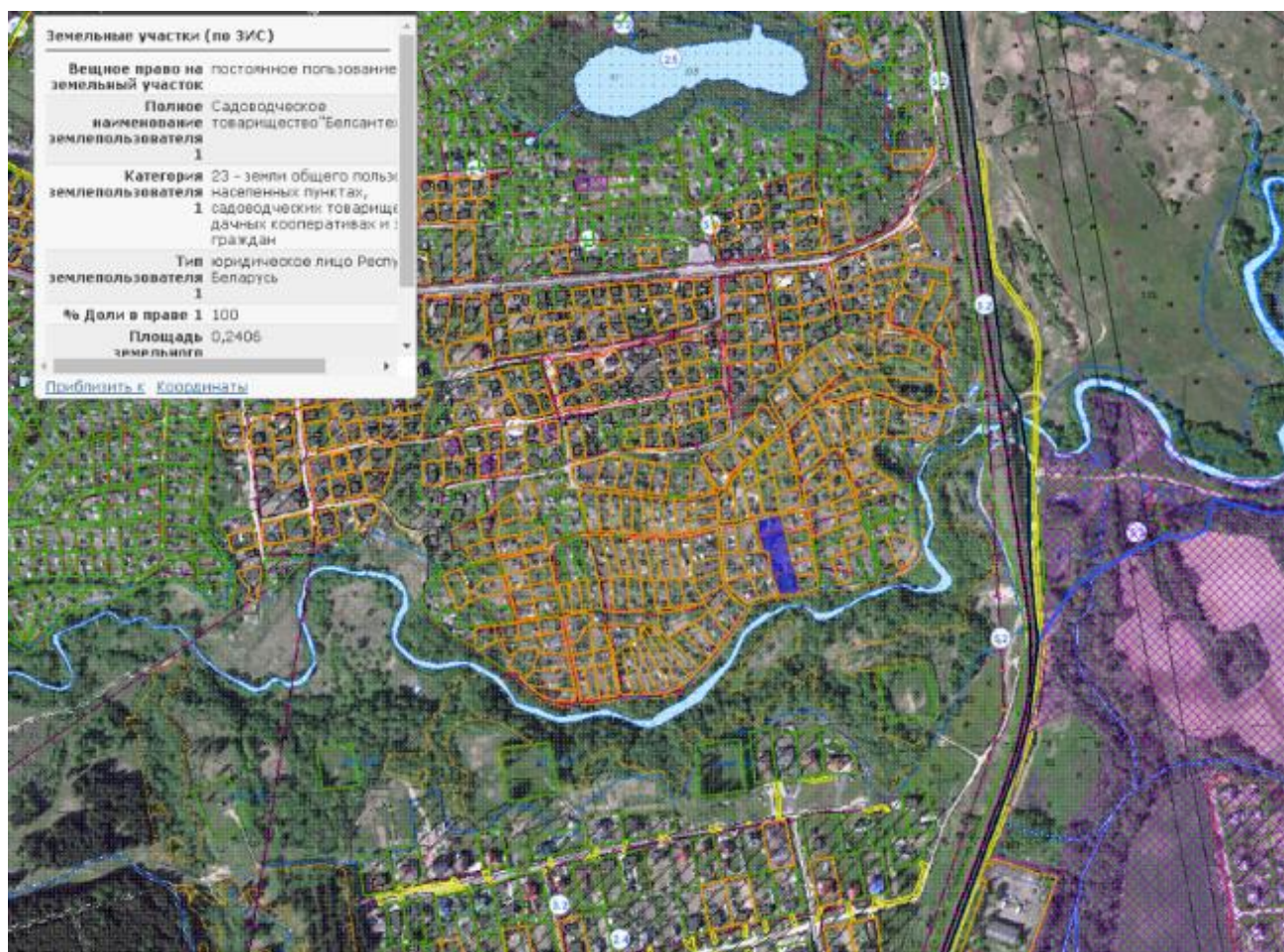
 место установки большегрузного контейнера ( $11,6 \text{ м}^3 - 20 \text{ м}^3$ )  
(по согласованию с председателем СТ)




Маршрутный график № 59  
СТ «Белсантехмонтаж»- Полигон ТКО  
Карта-схема месторасположения СТ «Белсантехмонтаж»



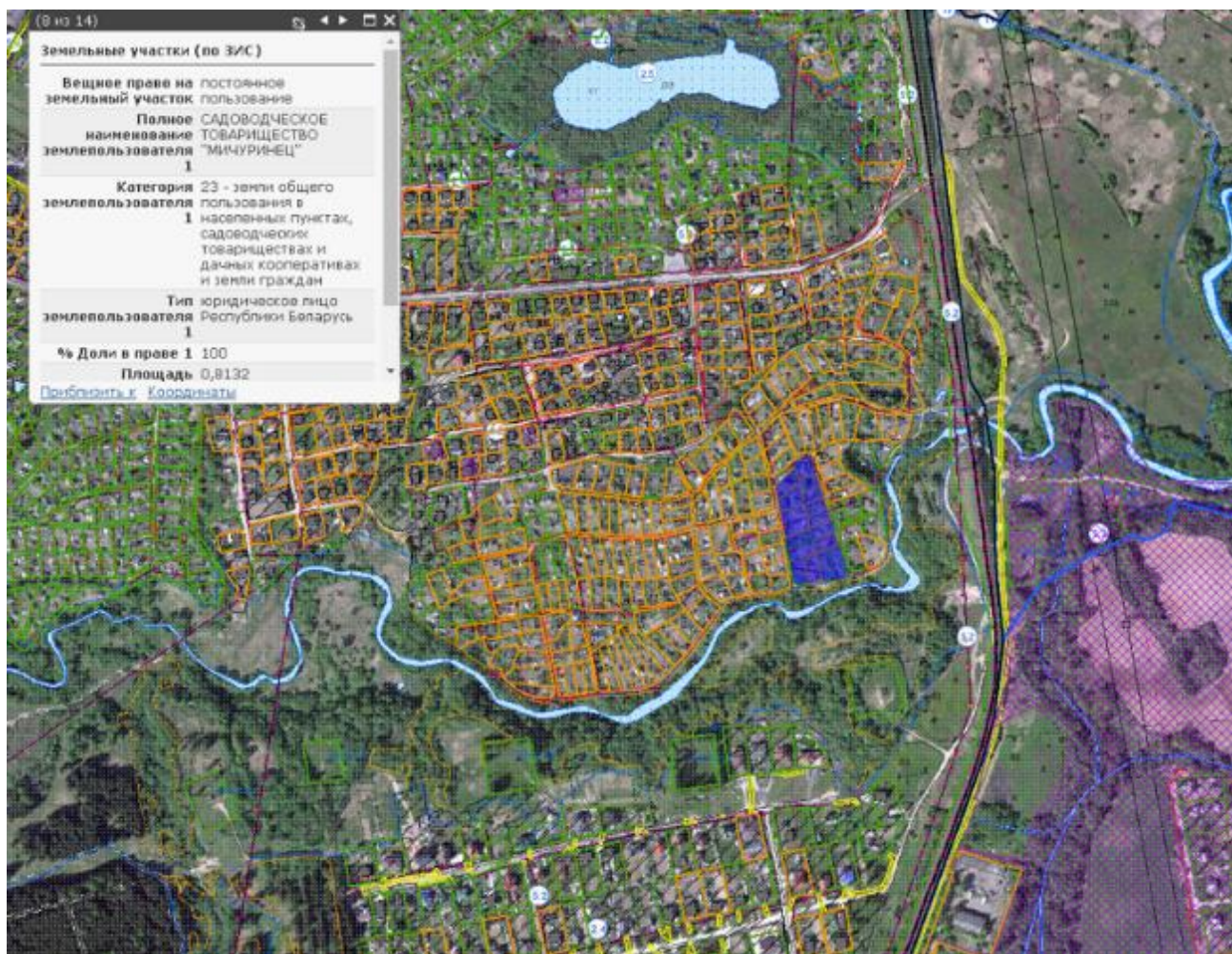




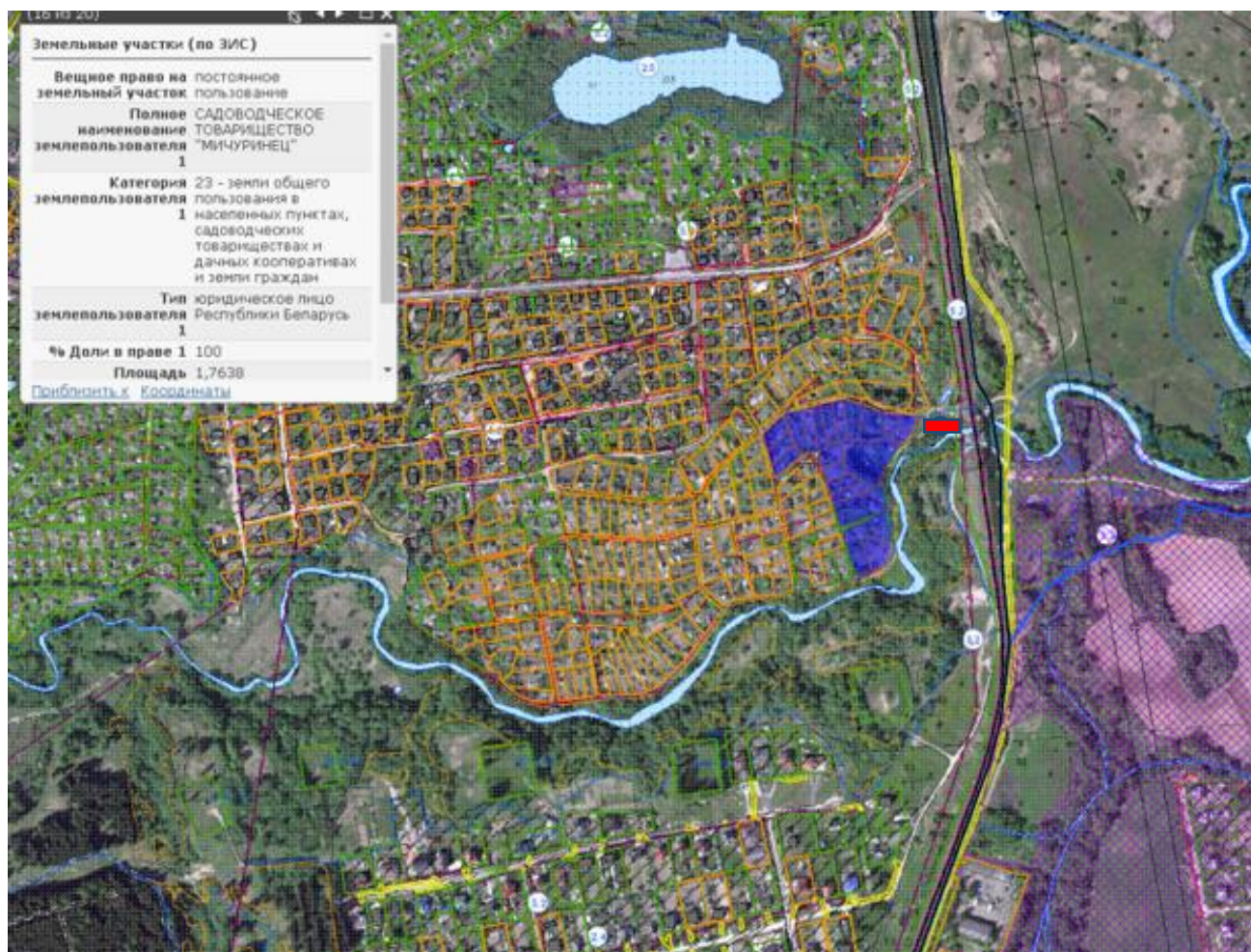
 - место установки большегрузного контейнера ( $11,6 \text{ м}^3 - 20 \text{ м}^3$ )  
(по согласованию с председателем СТ)



Маршрутный график № 60  
СТ «Мичуринец-2»- Полигон ТКО  
Карта-схема месторасположения СТ «Мичуринец-2»








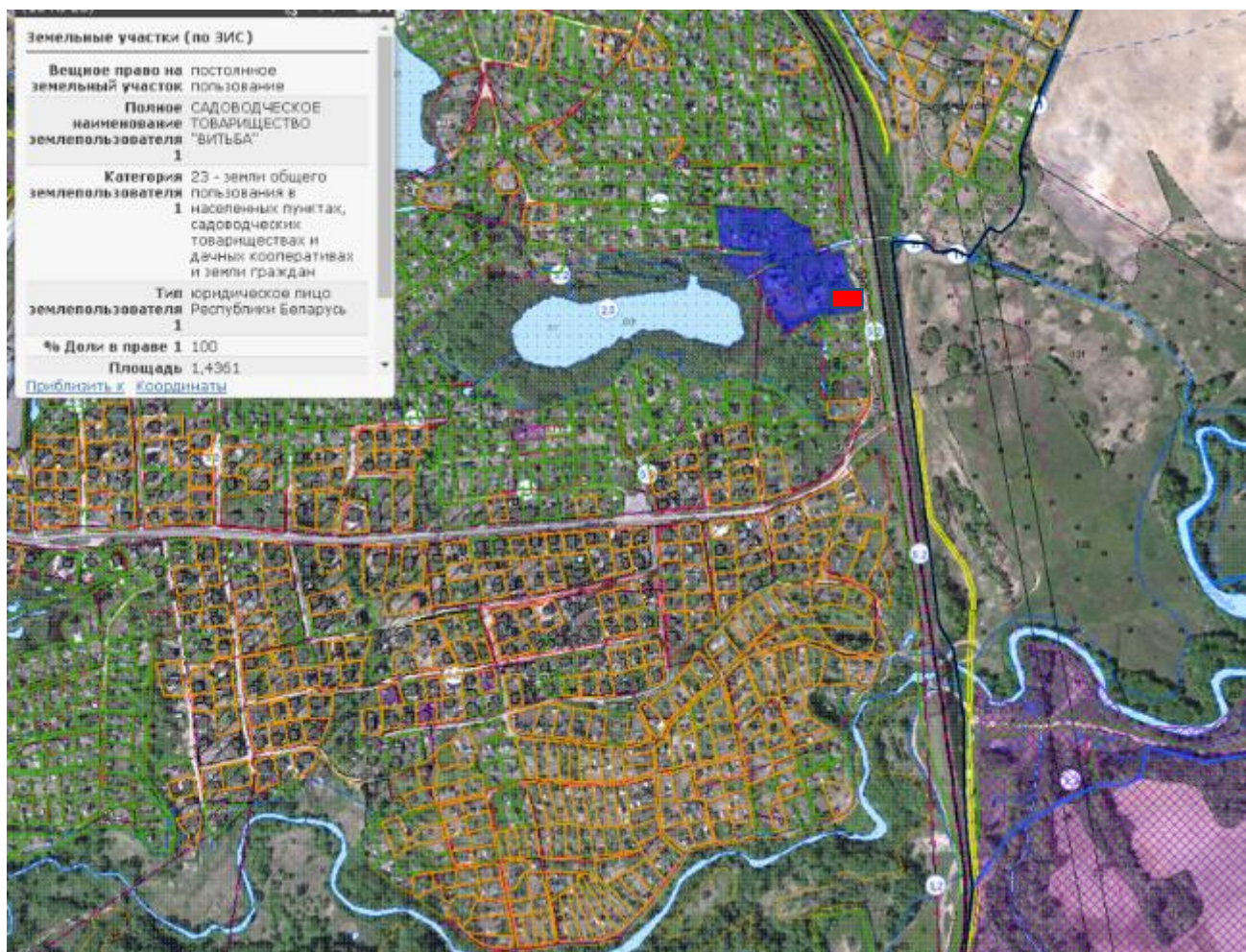




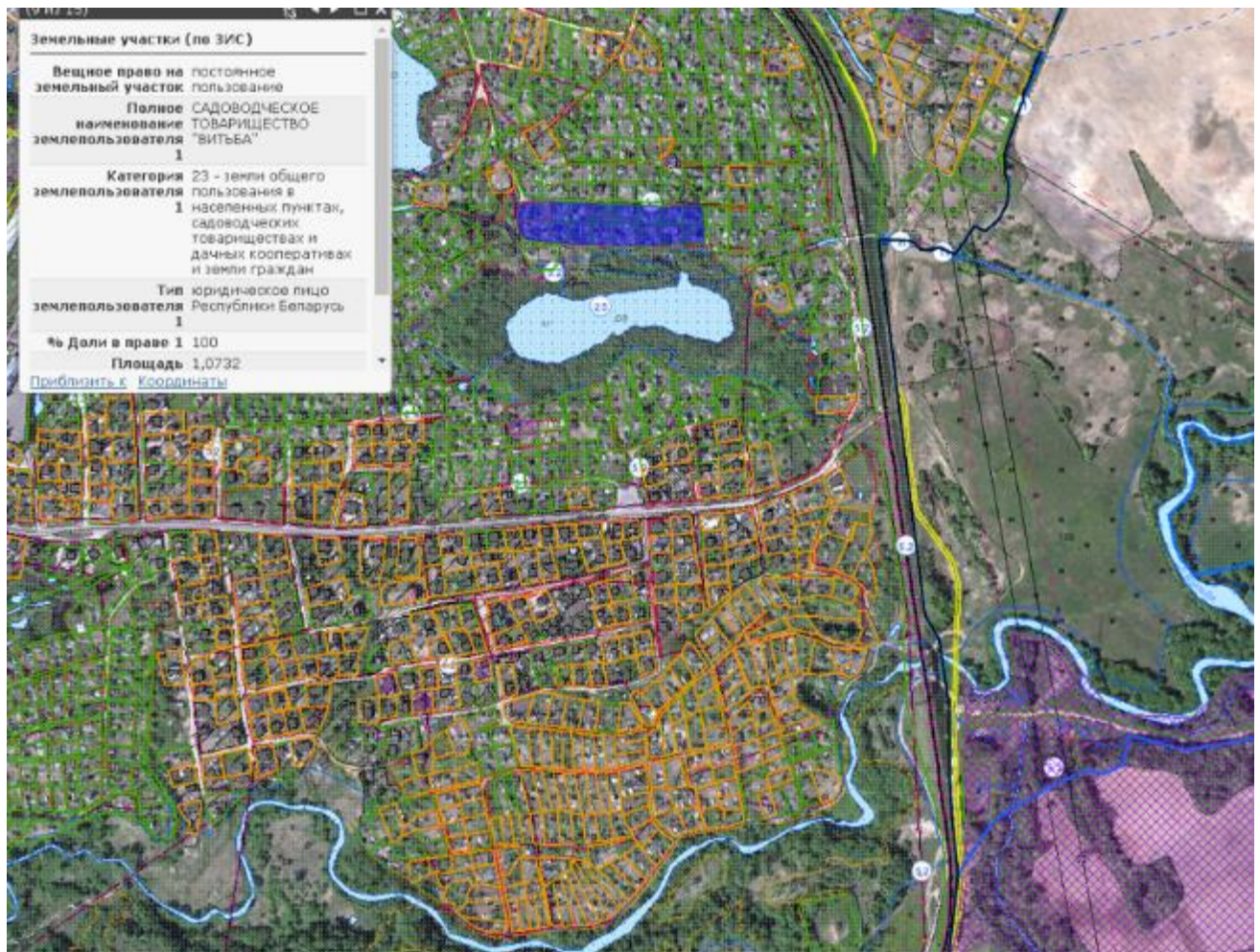
 - место установки большегрузного контейнера ( $11,6 \text{ м}^3 - 20 \text{ м}^3$ )  
(по согласованию с председателем СТ)



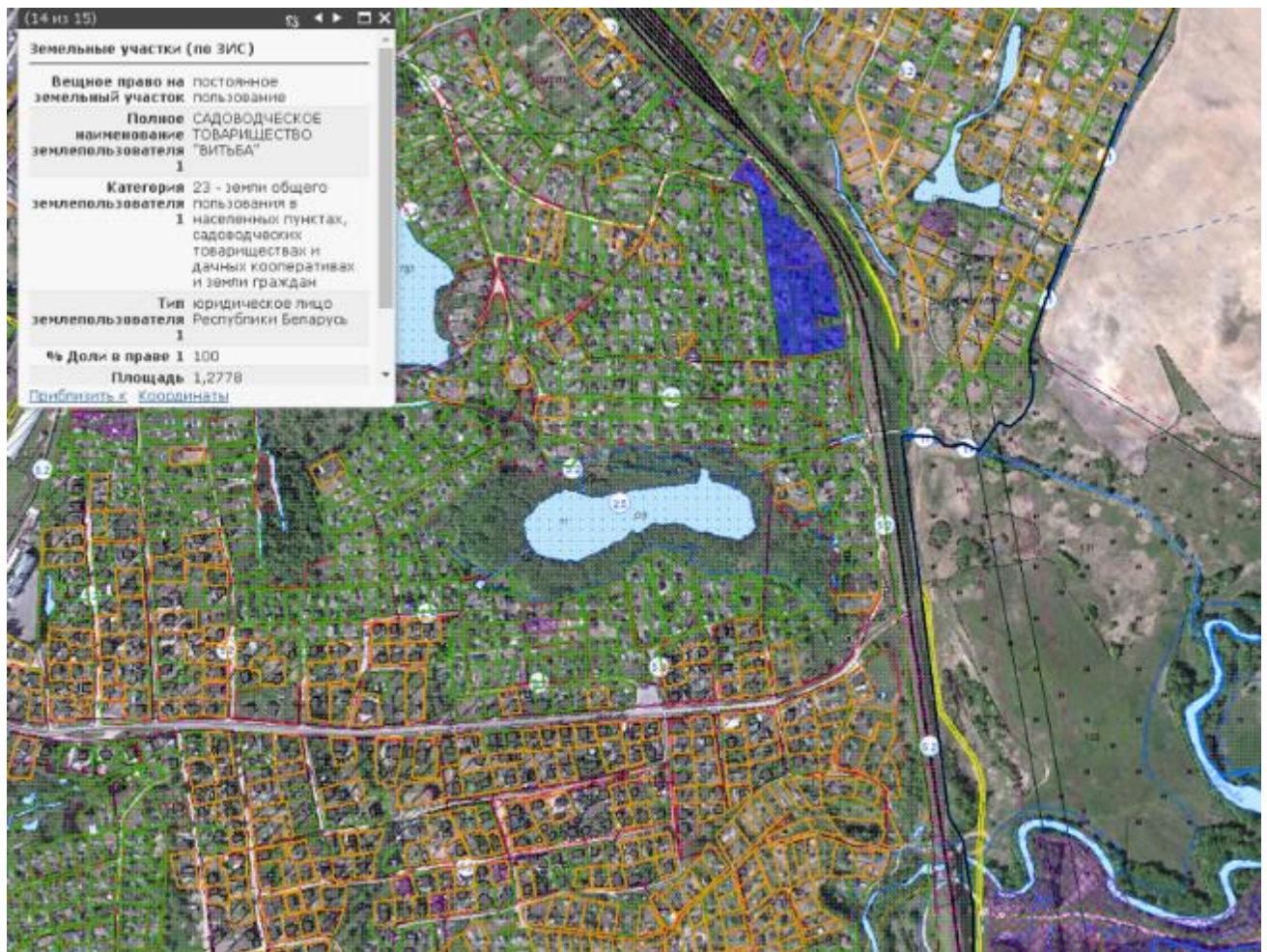
Маршрутный график № 61  
СТ «Витьба»- Полигон ТКО  
Карта-схема месторасположения СТ «Витьба»










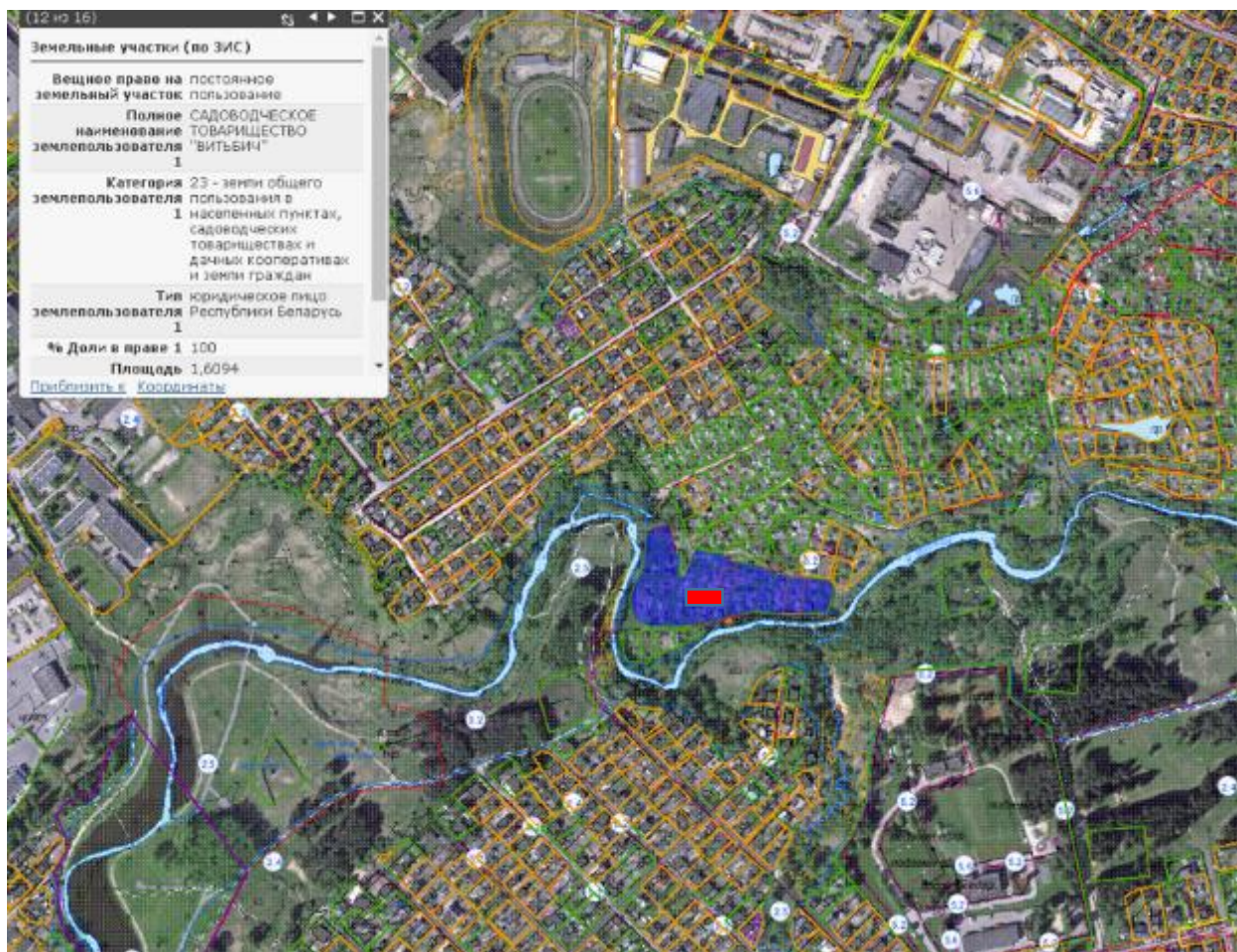





 - место установки большегрузного контейнера ( $11,6 \text{ м}^3 - 20 \text{ м}^3$ )  
(по согласованию с председателем СТ)



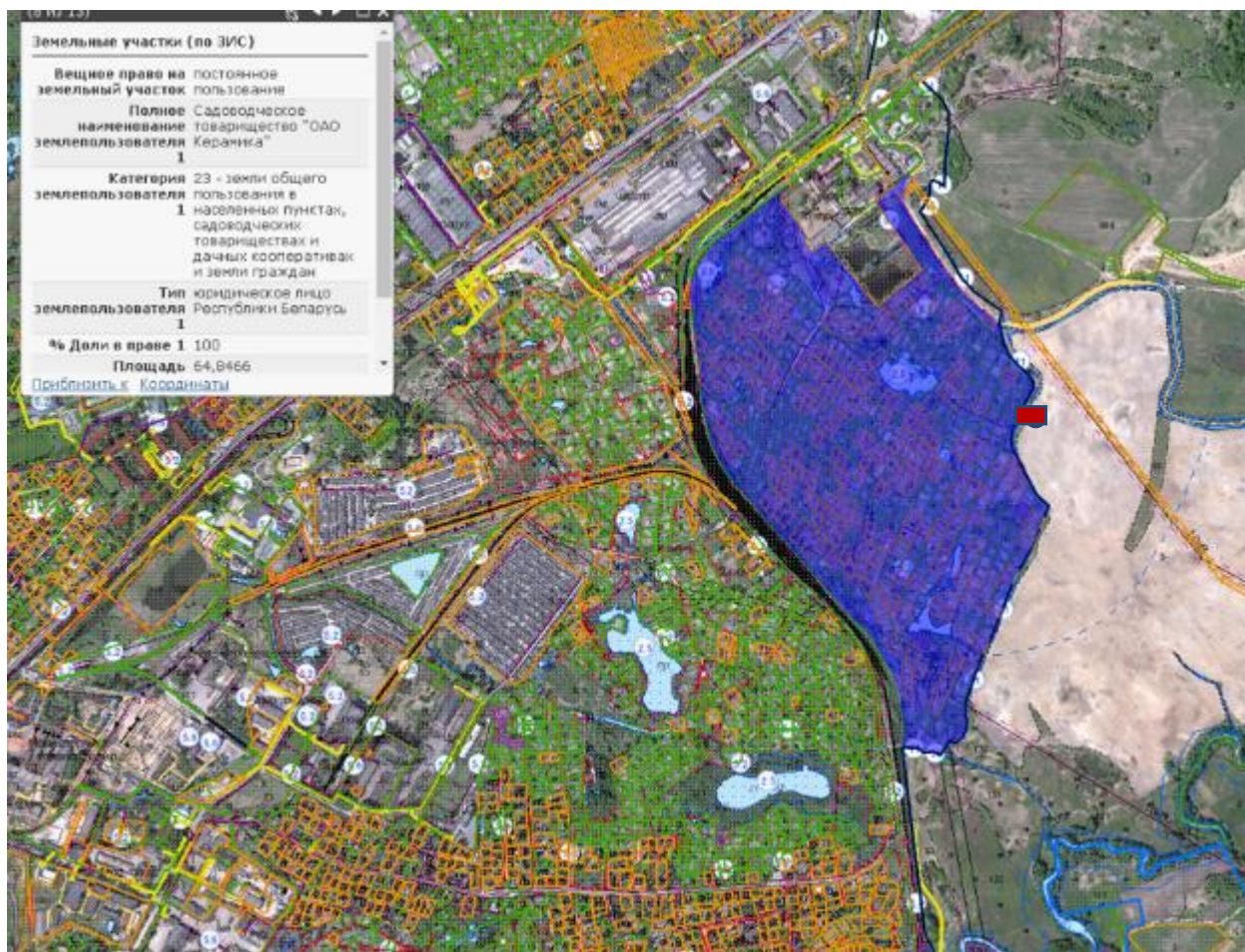
Маршрутный график № 62  
СТ «Витьбич»- Полигон ТКО  
Карта-схема месторасположения СТ «Витьбич»




 - место установки большегрузного контейнера ( $11,6 \text{ м}^3 - 20 \text{ м}^3$ )  
(по согласованию с председателем СТ)



Маршрутный график № 63  
СТ «ОАО Керамика»- Полигон ТКО  
Карта-схема месторасположения СТ «ОАО Керамика»



 - место установки большегрузного контейнера ( $11,6 \text{ м}^3 - 20 \text{ м}^3$ )  
(по согласованию с председателем СТ)




Маршрутный график № 64  
СТ «Двинское»- Полигон ТКО  
Карта-схема месторасположения СТ «Двинское»





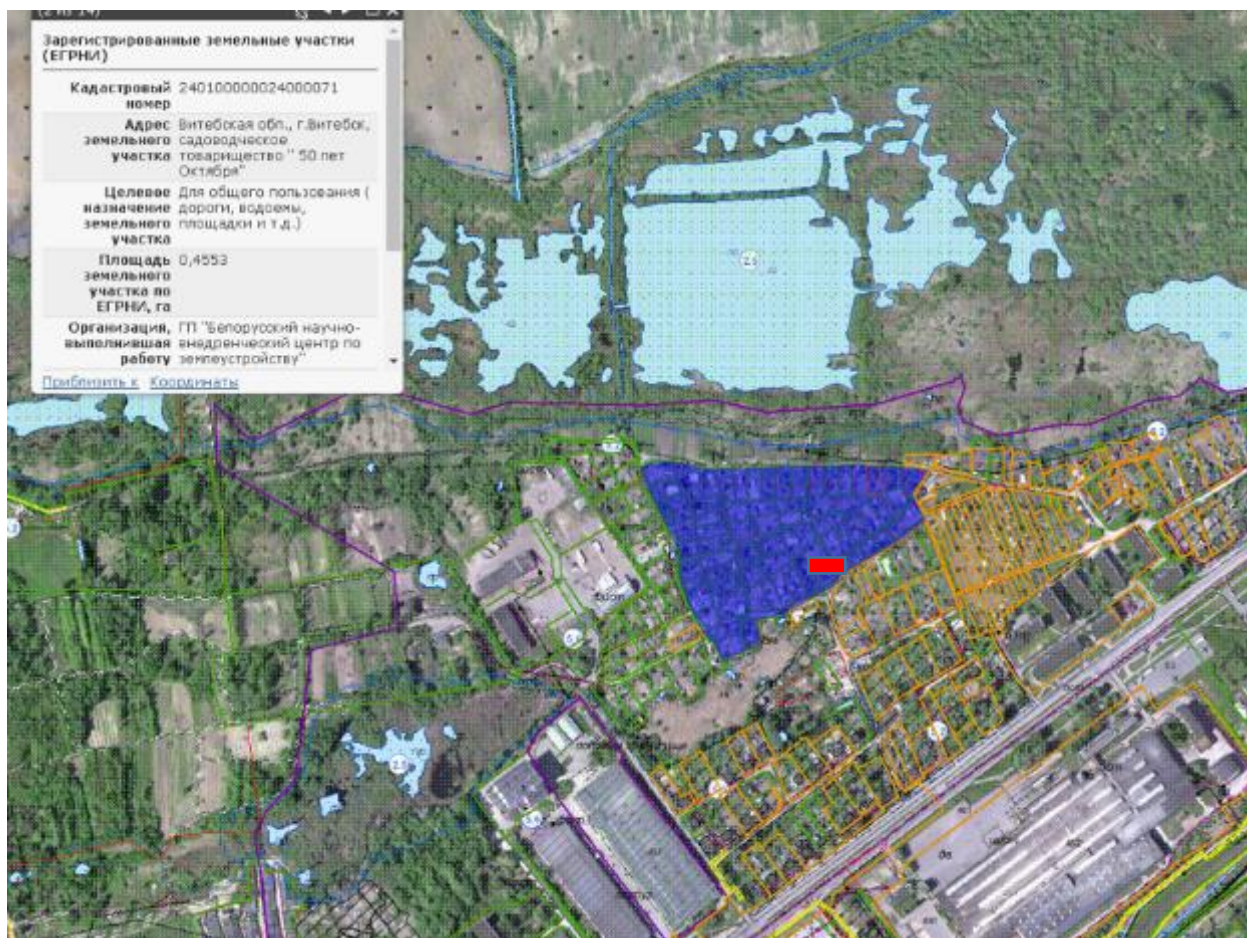





 - место установки большегрузного контейнера ( $11,6 \text{ м}^3 - 20 \text{ м}^3$ )  
(по согласованию с председателем СТ)



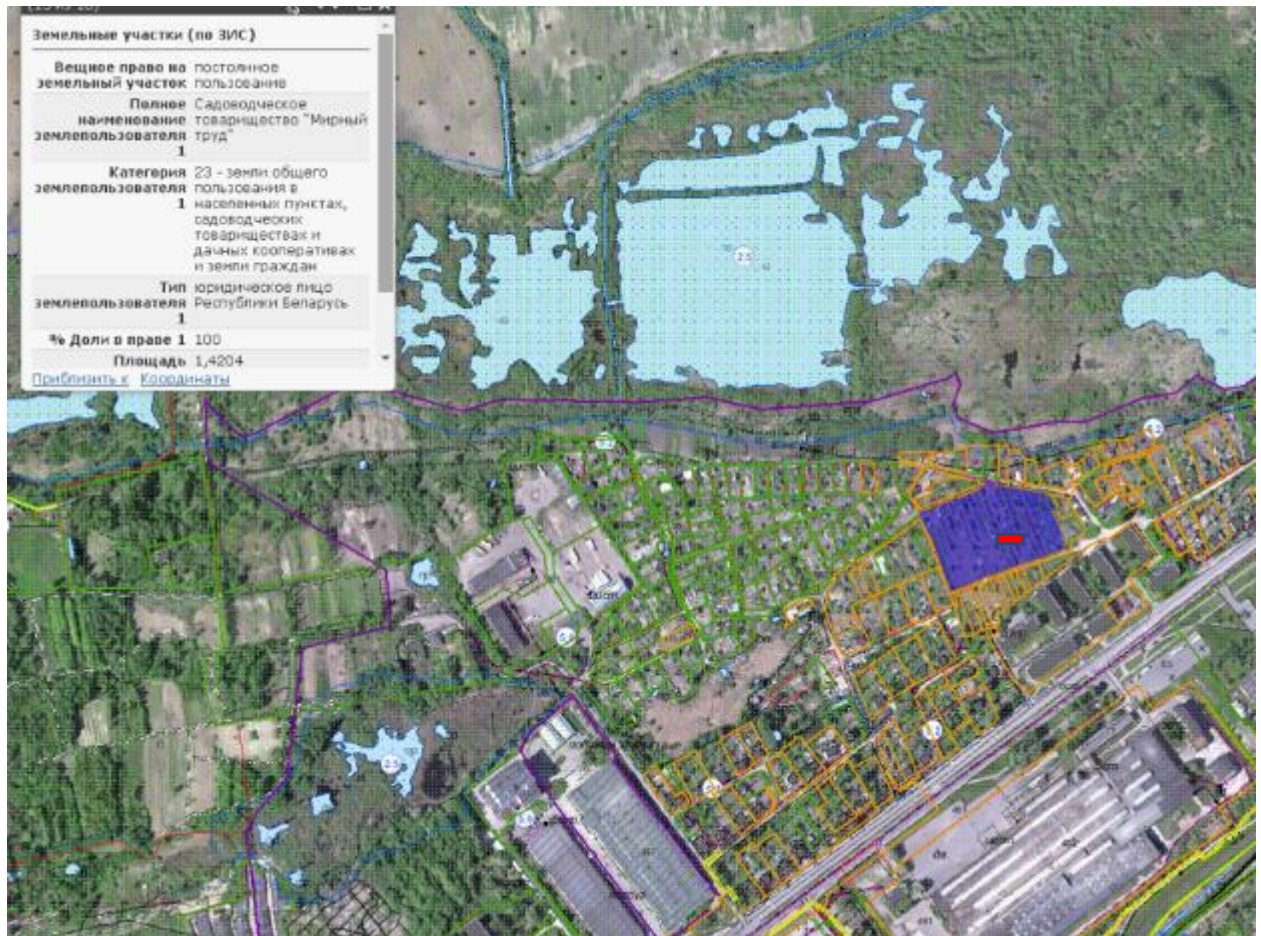
Маршрутный график № 65  
СТ «50 лет Октября» - Полигон ТКО  
Карта-схема месторасположения СТ «50 лет Октября»



 - место установки большегрузного контейнера ( $11,6 \text{ м}^3 - 20 \text{ м}^3$ )  
(по согласованию с председателем СТ)



Маршрутный график № 66  
СТ «Мирный труд» - Полигон ТКО  
Карта-схема месторасположения СТ «Мирный труд»




- место установки большегрузного контейнера ( $11,6 \text{ м}^3 - 20 \text{ м}^3$ )  
(по согласованию с председателем СТ)



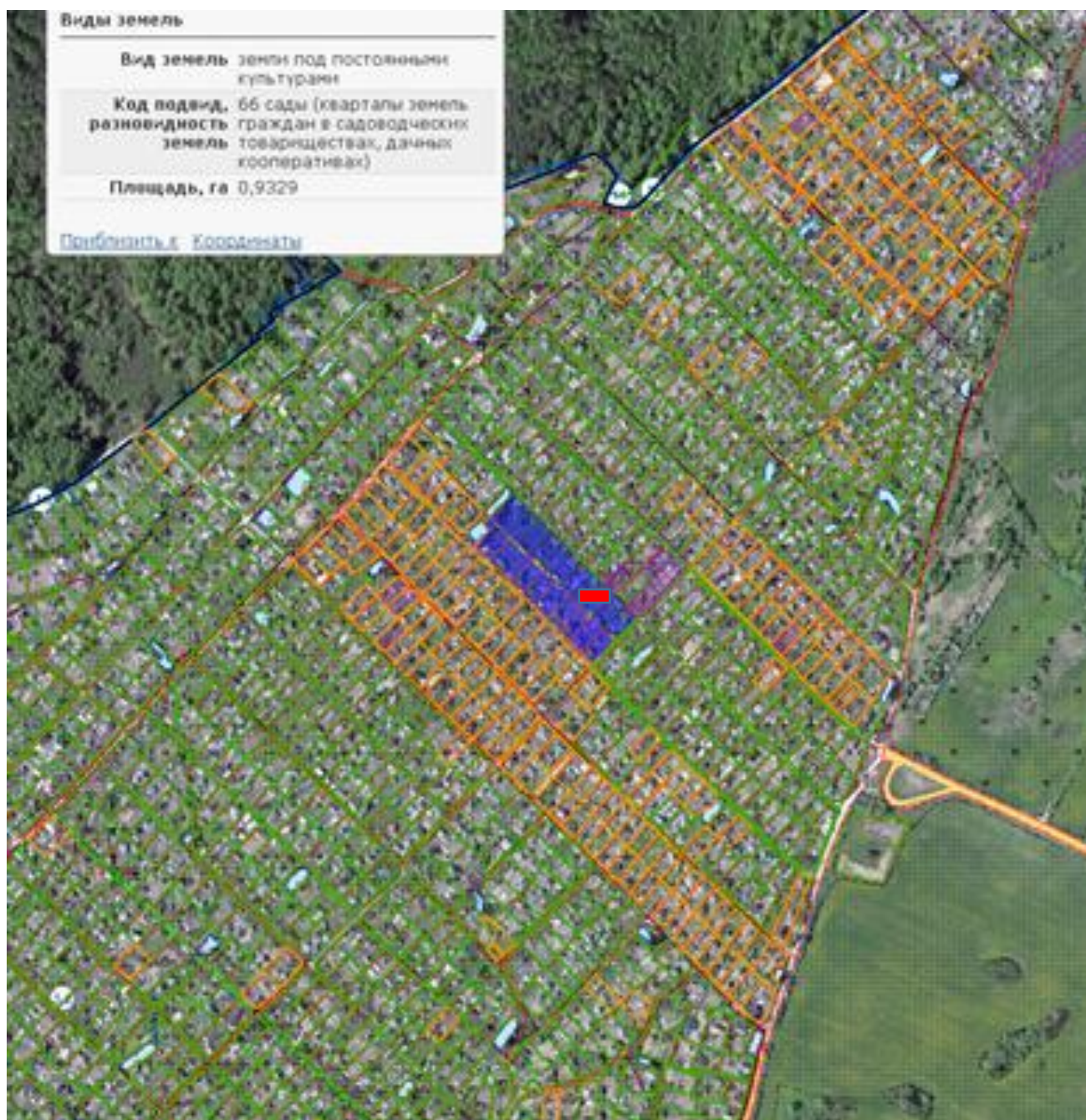
Маршрутный график № 67  
СТ «ВВТК-1» - Полигон ТКО  
Карта-схема месторасположения СТ «ВВТК-1»




 - место установки большегрузного контейнера ( $11,6 \text{ м}^3 - 20 \text{ м}^3$ )  
(по согласованию с председателем СТ)



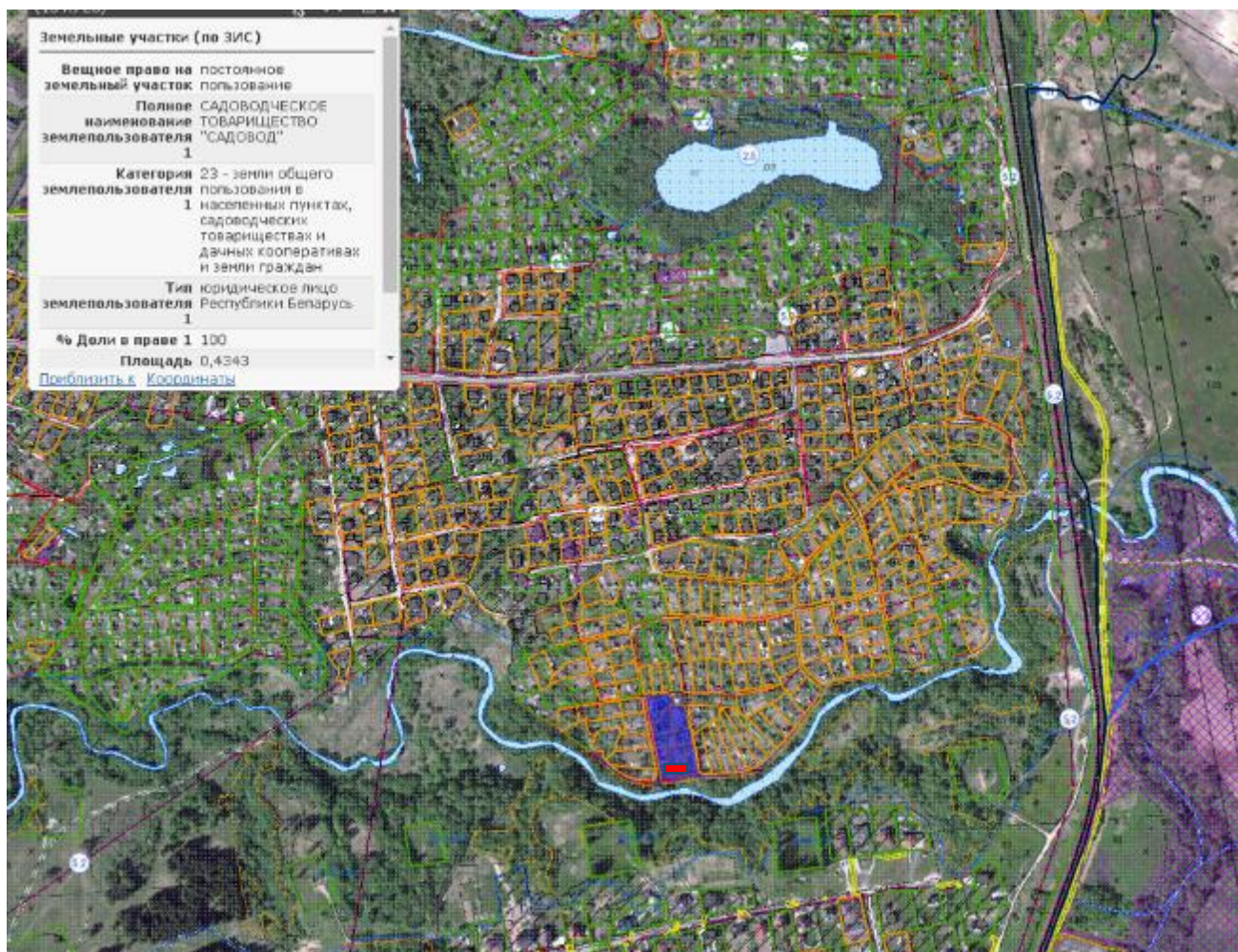
Маршрутный график № 96  
СТ «Заря» Октябрьского района - Полигон ТКО  
Карта-схема месторасположения СТ «Заря» Октябрьского района




 - место установки большегрузного контейнера ( $11,6 \text{ м}^3 - 20 \text{ м}^3$ )  
(по согласованию с председателем СТ)



Маршрутный график № 94  
СТ «Садовод ягодная» - Полигон ТКО  
Карта-схема месторасположения СТ «Садовод ягодная»




 - место установки большегрузного контейнера ( $11,6 \text{ м}^3 - 20 \text{ м}^3$ )  
(по согласованию с председателем СТ)



Маршрутный график № 91  
СТ «Усадьба» Октябрьского района - Полигон ТКО  
Карта-схема месторасположения СТ «Усадьба» Октябрьского района




 - место установки большегрузного контейнера ( $11,6 \text{ м}^3 - 20 \text{ м}^3$ )  
(по согласованию с председателем СТ)



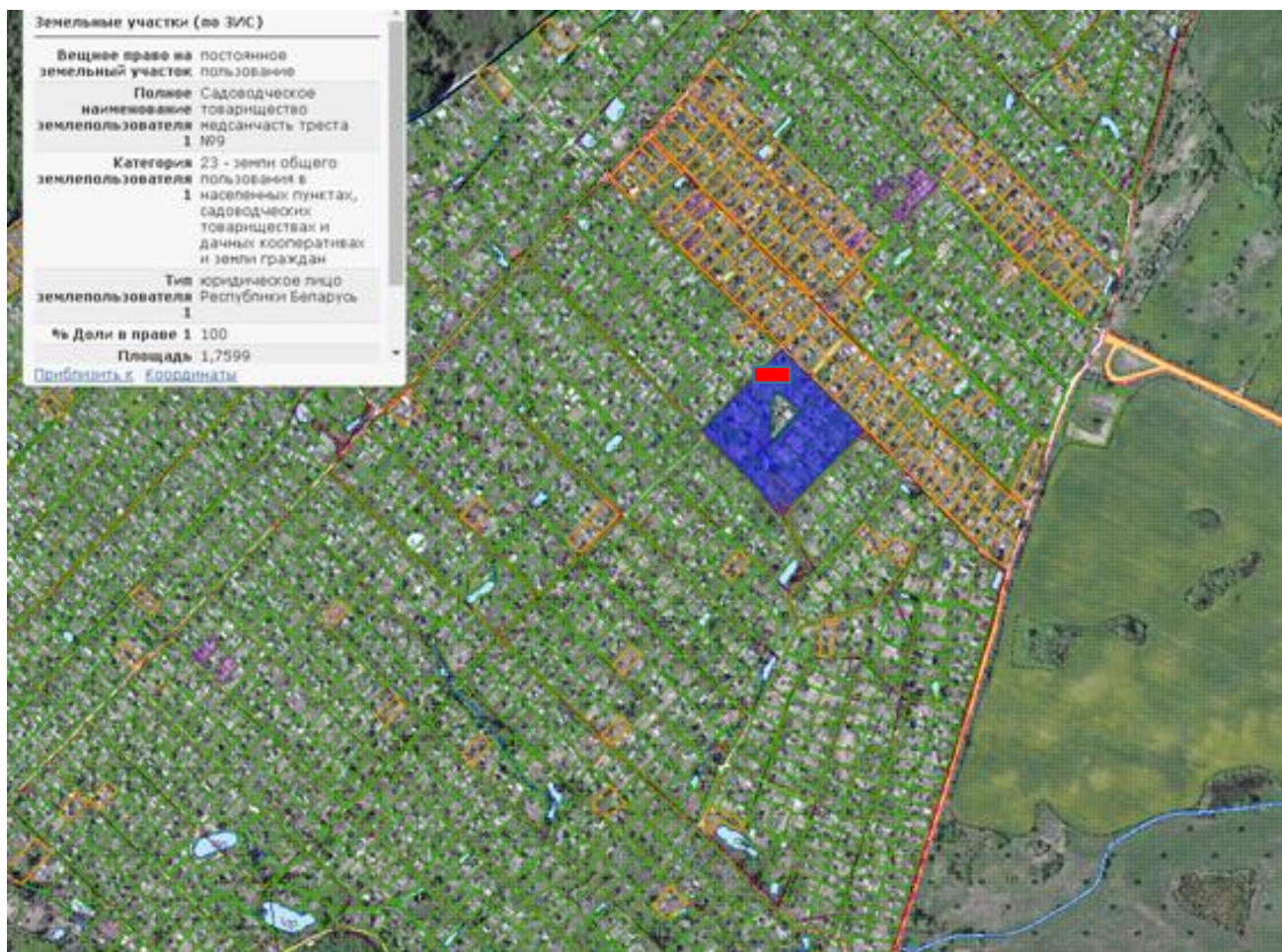
Маршрутный график № 88  
СТ «ДажынкиУлановичи» Октябрьского района - Полигон ТКО  
Карта-схема месторасположения СТ «ДажынкиУлановичи» Октябрьского  
района



 - место установки большегрузного контейнера ( $11,6 \text{ м}^3 - 20 \text{ м}^3$ )  
(по согласованию с председателем СТ)



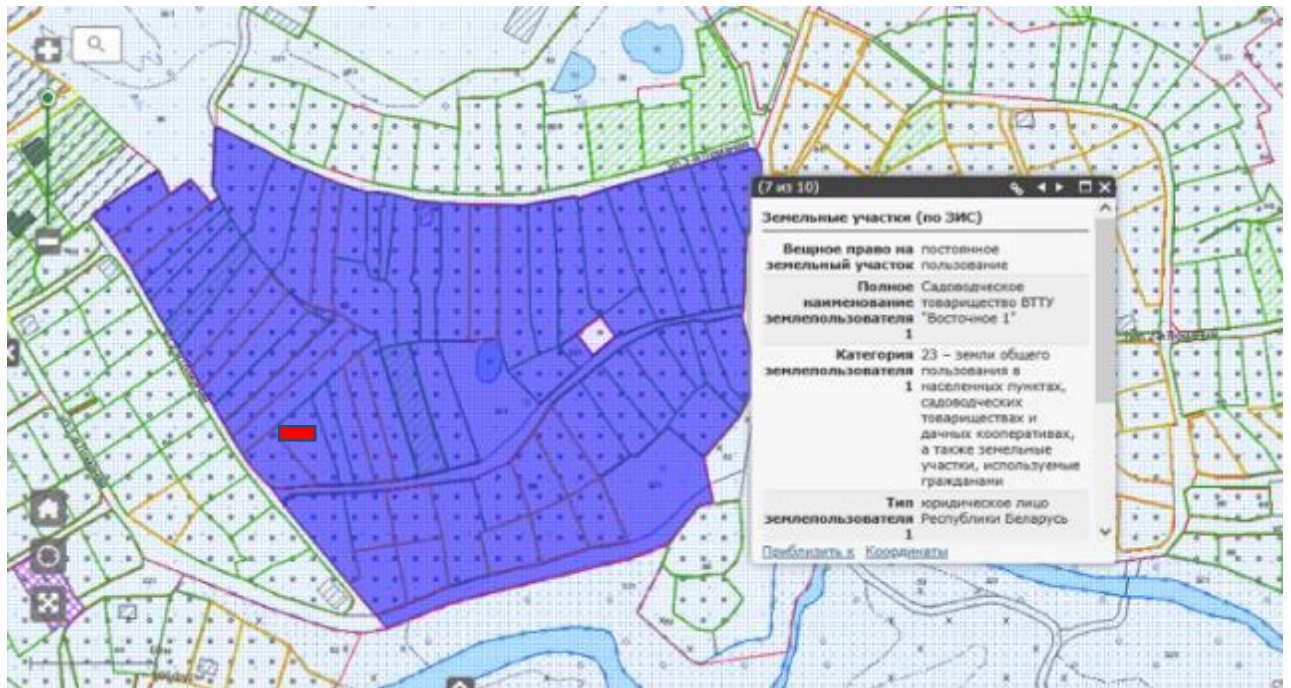
Маршрутный график № 90  
СТ «Ромашка» Октябрьского района - Полигон ТКО  
Карта-схема месторасположения СТ «Ромашка» Октябрьского района




■ - место установки большегрузного контейнера ( $11,6 \text{ м}^3 - 20 \text{ м}^3$ )  
(по согласованию с председателем СТ)



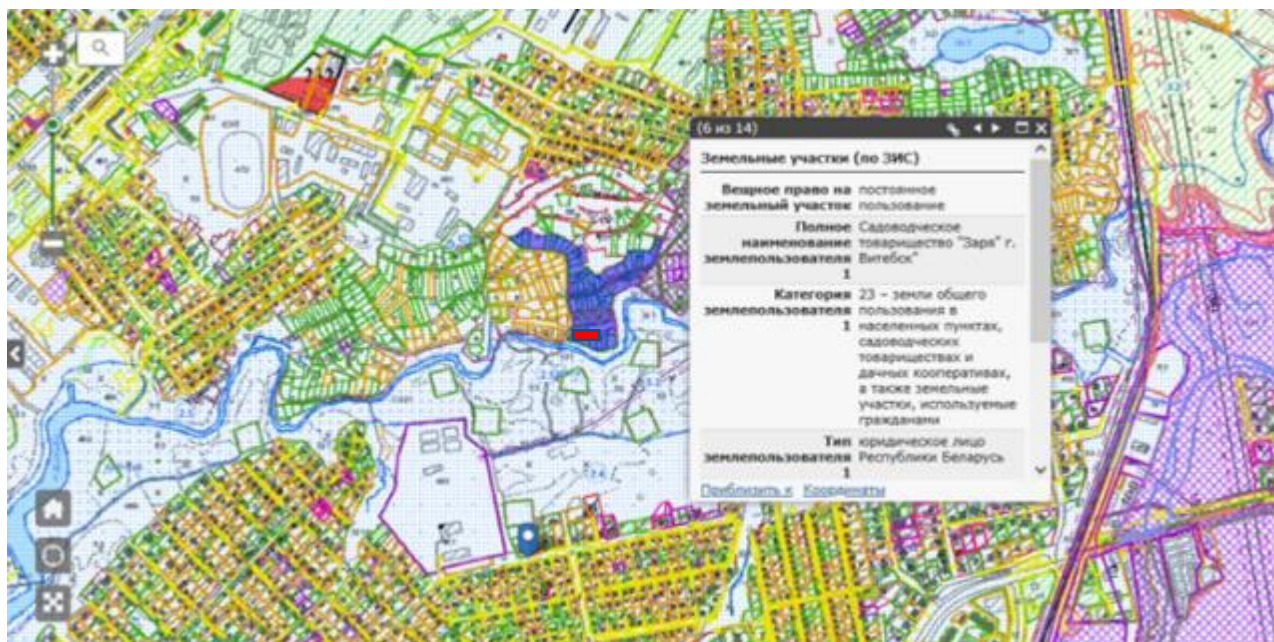
Маршрутный график № 97  
СТ ВТГУ «Восточное 1»- Полигон ТКО  
Карта-схема месторасположения СТ ВТГУ «Восточное 1» Октябрьского  
района




 - место установки большегрузного контейнера ( $11,6 \text{ м}^3 - 20 \text{ м}^3$ )  
(по согласованию с председателем СТ)



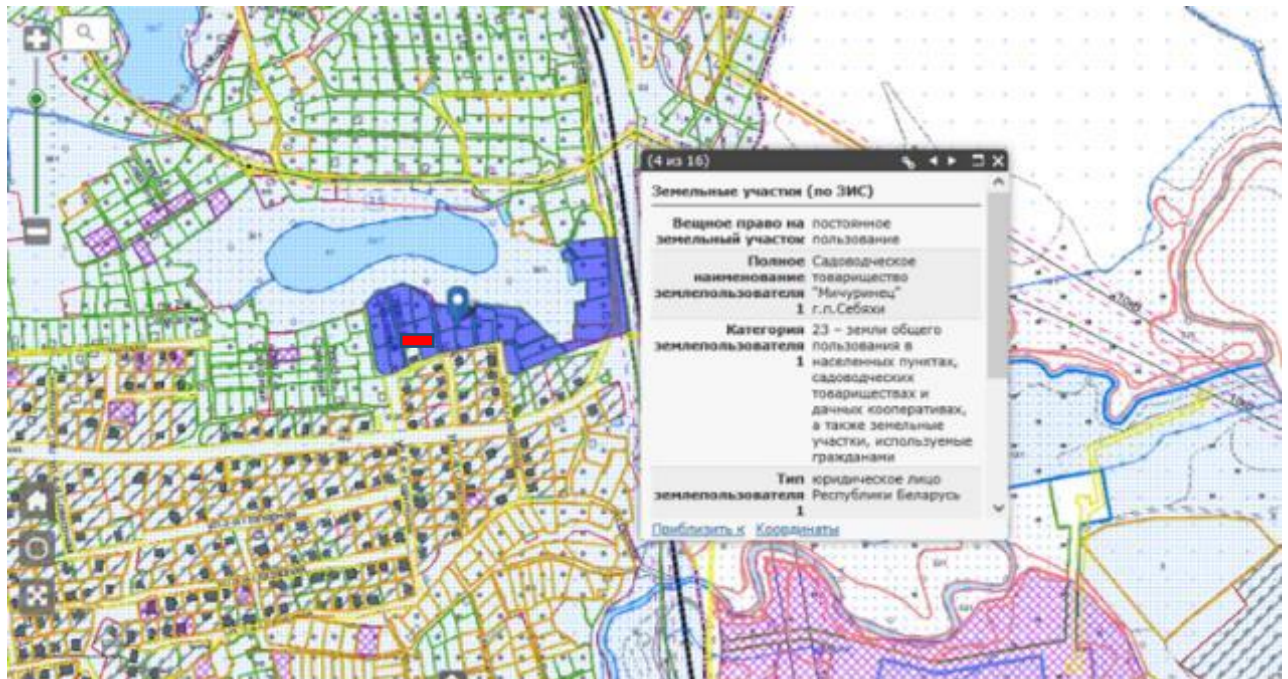
Маршрутный график № 98  
СТ «Заря-Себяхи» - Полигон ТКО  
Карта-схема месторасположения СТ «Заря-Себяхи» Октябрьского района




 - место установки большегрузного контейнера ( $11,6 \text{ м}^3 - 20 \text{ м}^3$ )  
(по согласованию с председателем СТ)



Маршрутный график № 99  
СТ «Мичуринец» г.п. Себяхи - Полигон ТКО  
Карта-схема месторасположения СТ «Мичуринец» г.п. Себяхи Октябрьского  
района




 - место установки большегрузного контейнера ( $11,6 \text{ м}^3 - 20 \text{ м}^3$ )  
(по согласованию с председателем СТ)



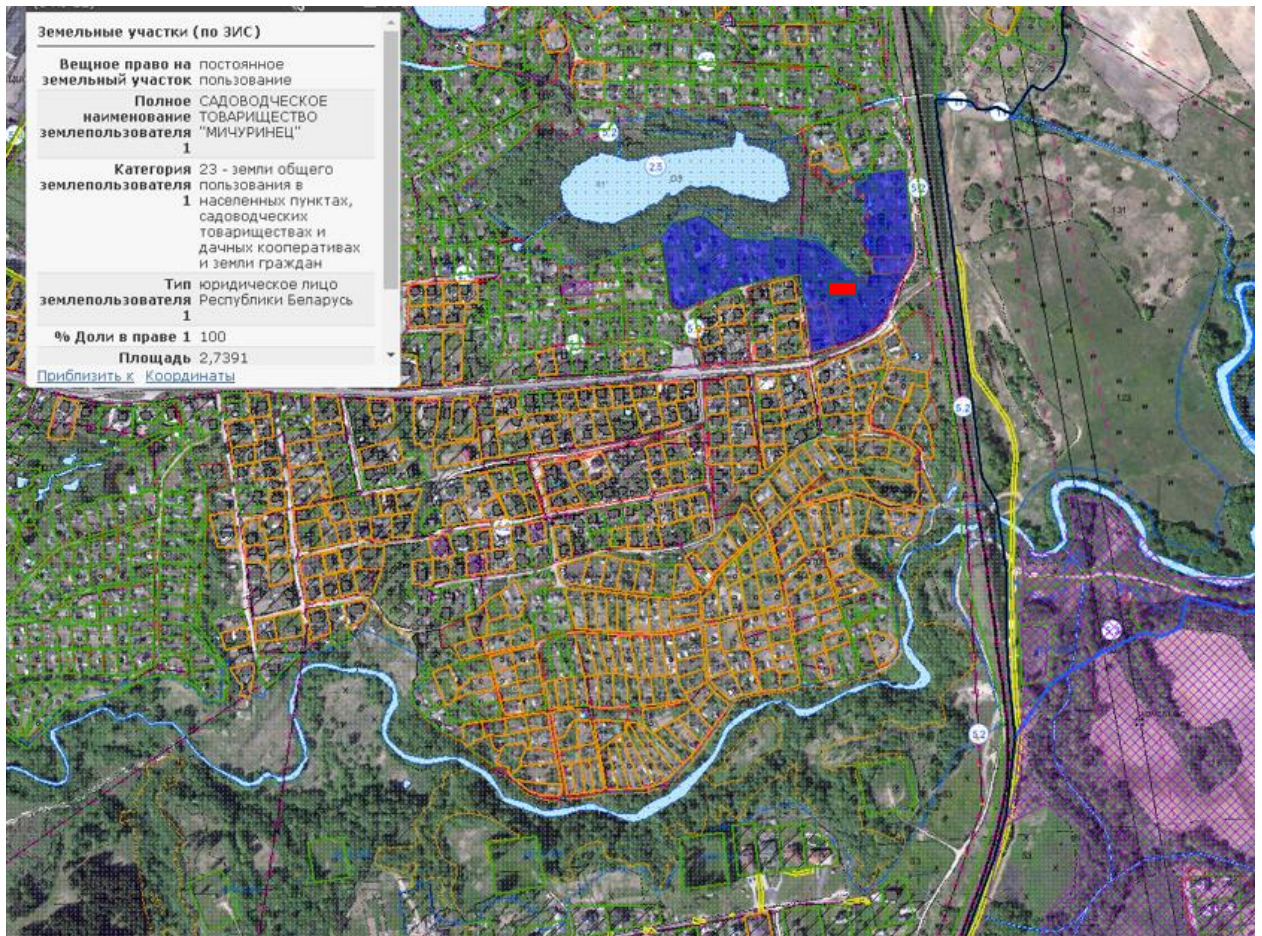
Маршрутный график № 93  
СТ «Строитель ГПТУ-57» - Полигон ТКО  
Карта-схема месторасположения СТ «Строитель»




 - место установки большегрузного контейнера ( $11,6 \text{ м}^3 - 20 \text{ м}^3$ )  
(по согласованию с председателем СТ)



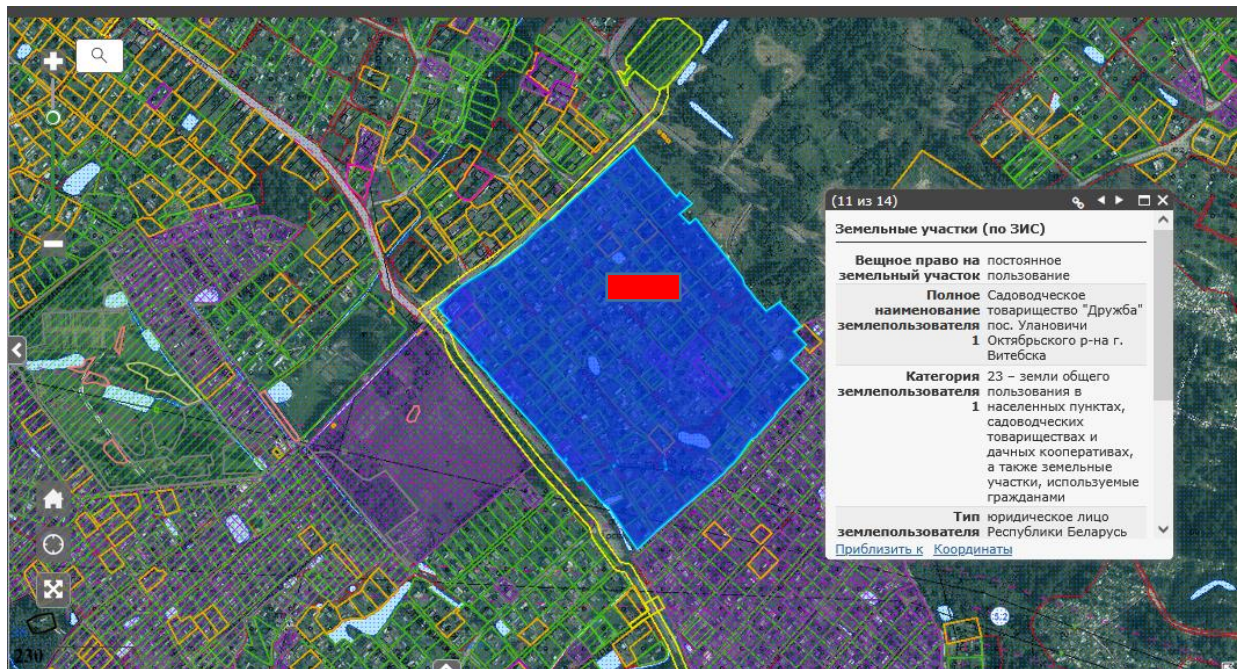
Маршрутный график № 95  
СТ «Мичуринец» - Полигон ТКО  
Карта-схема месторасположения СТ «Мичуринец»



 - место установки большегрузного контейнера ( $11,6 \text{ м}^3 - 20 \text{ м}^3$ )  
(по согласованию с председателем СТ)



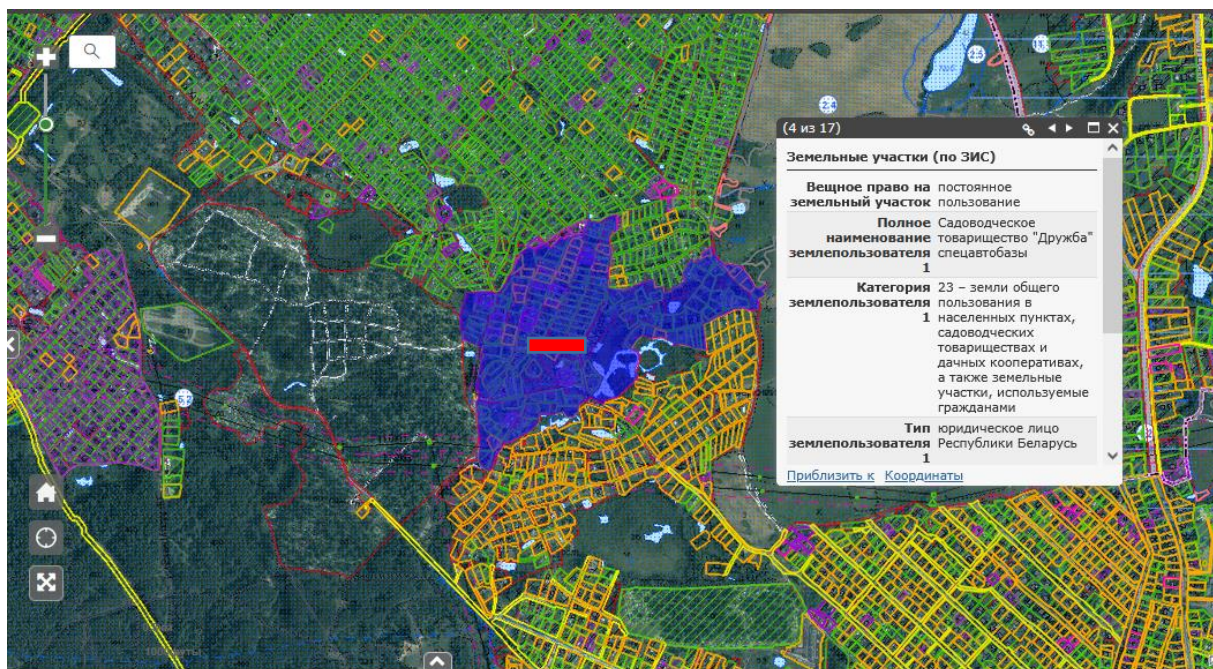
Маршрутный график  
СТ «Дружба» - Полигон ТКО  
Карта-схема месторасположения СТ «Дружба»




- место установки большегрузного контейнера ( $11,6 \text{ м}^3 - 20 \text{ м}^3$ )  
(по согласованию с председателем СТ)



Маршрутный график  
СТ «Дружба» спецавтобазы - Полигон ТКО  
Карта-схема месторасположения СТ «Дружба» спецавтобазы



 - место установки большегрузного контейнера ( $11,6 \text{ м}^3 - 20 \text{ м}^3$ )  
(по согласованию с председателем СТ)